



Limites de Concelho \ Freguesia CAOP 2022 (DGT)

Área de Intervenção do plano

PAISAGEM PROTEGIDA DE ÂMBITO REGIONAL :

PAISAGEM PROTEGIDA DE ÂMBITO REGIONAL :

PATRIMÓNIO NATURAL:

Zona Especial de Conservação - ZEC



ZEC Valongo

Valores Biológicos e Geológicos

Recursos Biológicos :



Habitat(s) protegidos



Fauna e Flora protegida

Recursos Geológicos :



Valores Geológicos



Geosítios




Áreas Potenciais




Áreas de Salvaguarda




Áreas de habitats e de fauna e flora a preservar

 Habitats Protegidos


ESTRUTURA ECOLÓGICA MUNICIPAL :


 Estrutura Ecológica Fundamental


 Estrutura Ecológica Complementar

PLANO REGIONAL DE ORDENAMENTO FLORESTAL :


Sub-regiões homogéneas do PROF-EDM

 Serras de Valongo


 Tamega-Sousa

 Xistos durienses


Corredor Ecológico do PROF-EDM

 Corredor Ecológico

RISCOS :


 Zonas Ameaçadas pelas Cheias


 Zonas Inúndaveis

 Zonas de Infiltração Máxima


RUÍDO :


Zonamento Acústico

 Zonas Mistas


 Zonas Sensíveis

Zonas de Conflito Acústico

 Ln - Conflito superior a 5dB (A)

 Ln - Conflito igual ou inferior a 5 dB (A)

 Lden - Conflito superior a 5dB(A)

 Lden - Conflito igual ou inferior a 5 dB(A)