

 Limite de Concelho / Freguesia - CAOP 2022 (DGT)




 Área de Intervenção do Plano

UOPG - UNIDADES OPERATIVAS DE PLANEAMENTO E GESTÃO


 UOPG - Unidades Operativas de Planeamento e Gestão


PROGRAMAÇÃO DA EXECUÇÃO

PROG XXX - Áreas a programar entre:

 2023 e 2025  2026 a 2029  2029 a 2033




ÁREAS SUJEITAS A REVERSÃO / REQUALIFICAÇÃO

 Área sujeita a reversão para solo rústico (espaço adjacente ou FMUSA), no término do prazo da programação, por falta de infraestruturas e edificações




 Área sujeita a reversão / requalificação para solo rústico (espaço adjacente ou FMUSA) a 6 anos por falta de edificações

INFRAESTRUTURAS BÁSICAS :

Infraestruturas de Abastecimento de Água:

-  Conduitas de Abastecimento de água
-  Captação de água
-  Reservatório

Infraestruturas de Drenagem de Águas Residuais :

-  Coletores de águas residuais
-  EEAR
-  ETAR