



## 2.º REVISÃO DO PLANO DIRETOR MUNICIPAL DE PAREDES

### Discussão Pública - Ficha de Ponderação

(Discussão Pública nos termos do artigo 89.º do Decreto-Lei n.º 80/2015, de 14 de maio)

#### 1. IDENTIFICAÇÃO DA PARTICIPAÇÃO

**N.º DO PROCESSO : 87/24DP2RPDM**

**NIPG : 2380/24**

#### 2. NATUREZA DA PARTICIPAÇÃO

	Regulamento
X	Planta de Ordenamento I - Classificação e Qualificação do Solo
	Planta de Ordenamento II – Programação e Execução
	Planta de Ordenamento - Outra(s)
	Planta de Condicionantes
	Relatório Ambiental



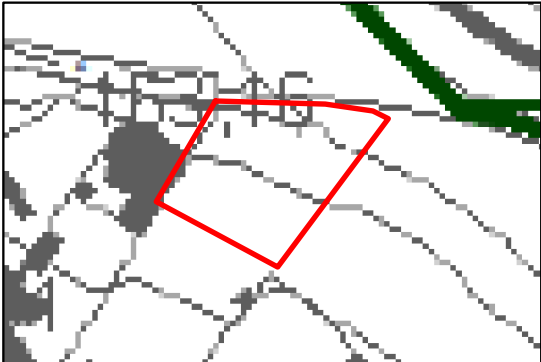
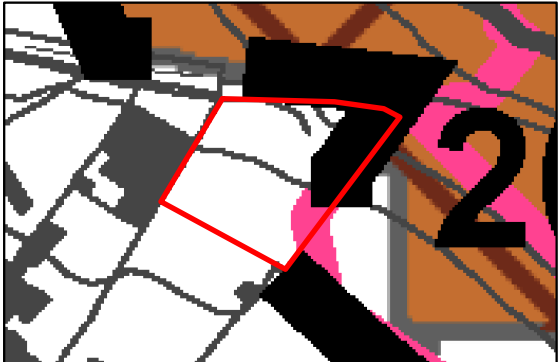
#### 3. RESUMO DA EXPOSIÇÃO

*"Solicita a alteração para espaço urbano, no plano em vigor é solo urbano e tinha a expectativa de construir a curto prazo e vê nesta proposta que a zona está prevista ser reclassificada para solo rústico."*

#### 4. LOCALIZAÇÃO DA PARCELA | LOTE | PROPRIEDADE



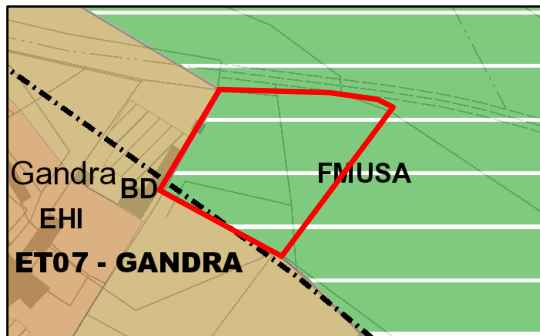


5. ENQUADRAMENTO DA PARCELA DO PDM EM VIGOR (PDM 2021)	
Planta de Ordenamento	Planta Anexa à Planta de Ordenamento
	
Planta de Condicionantes	Planta Anexa à Planta de Condicionantes
	

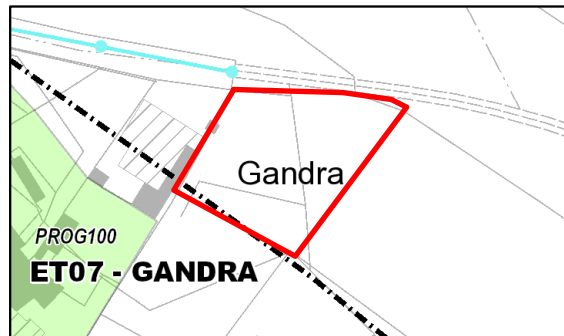


6. ENQUADRAMENTO DA PARCELA NA PROPOSTA DA 2.ª REVISÃO DO PDM

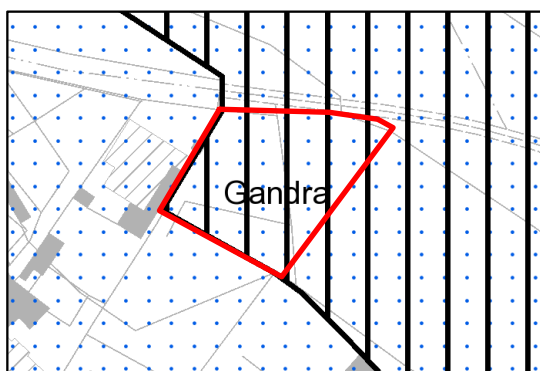
Planta de Ordenamento I



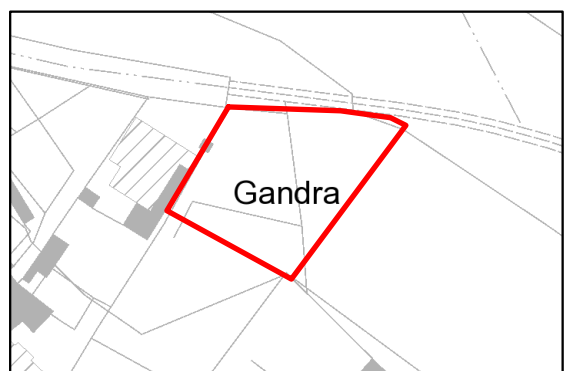
Planta de Ordenamento II



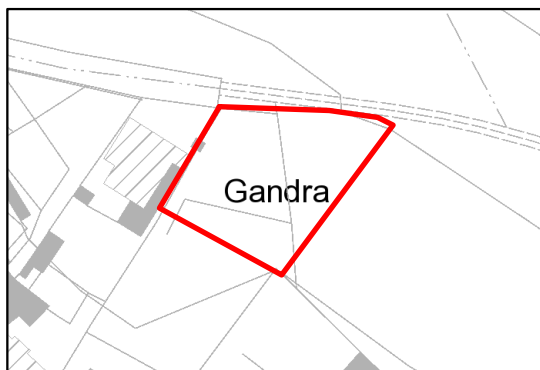
Planta de Ordenamento III



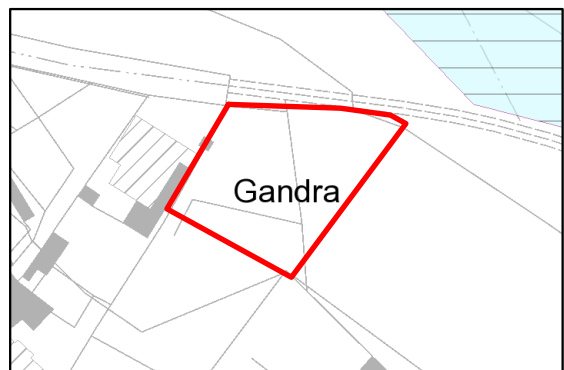
Planta de Ordenamento IV



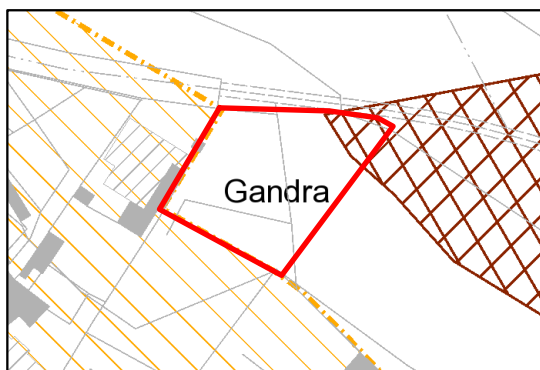
Planta de Ordenamento V



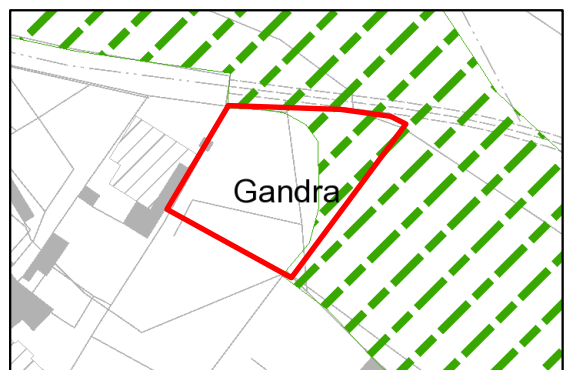
Planta de Condicionantes I



Planta de Condicionantes II



Planta de Condicionantes III





## 7. PONDERAÇÃO / ANALISE TÉCNICA

Da análise técnica da exposição, destaca-se as seguintes observações:

1. A classificação de solo urbano segue o disposto no artigo 10.º da Lei n.º 31/2014, de 30 de maio (LBPPSOTU), na redação atualizada, sendo “*o que está total ou parcialmente urbanizado ou edificado e, como tal, afeto em plano territorial à urbanização ou à edificação*”, e que cumpre cumulativamente os critérios descritos no n.º 3 do artigo 7.º do Decreto Regulamentar n.º 15/2015, de 19 de agosto.
2. O terreno não está edificado nem urbanizado.
3. De acordo com o artigo 6.º do acima referido decreto regulamentar, “*a classificação do solo como rústico visa proteger o solo como recurso natural escasso e não renovável, salvaguardar as áreas com reconhecida aptidão para usos agrícolas, pecuários e florestais, afetas à exploração de recursos geológicos e energéticos ou à conservação da natureza e da biodiversidade e enquadrar adequadamente outras ocupações e usos incompatíveis com a integração em espaço urbano ou que não confirmam o estatuto de solo urbano*”.
4. O exercício de classificação do solo à luz da LBPPSOTU, corresponde a uma nova classificação (processo ex novo), como consequência da adaptação aos novos conceitos do solo urbano e rústico, pelo que interessa ponderar as situações que possam por em causa os fins da política pública de solos, de ordenamento do território e de urbanismo, os objetivos da gestão territorial e a visão e objetivos estratégicos preconizada pela 2.ª Revisão do Plano Diretor Municipal de Paredes.
5. A pretensão insere-se em solo urbano desde o PDM de 2.ª geração, publicado em 2014, tendo sido integrado totalmente em solo rústico, na proposta de revisão objeto de discussão pública.
6. Ao longo do processo de revisão foi solicitada a integração em perímetro urbano, mas os pareceres das tutelas foram reiteradamente desfavoráveis.
7. No que respeita à lesão de direitos subjetivos destaca-se o seguinte:
  - a) O PDM não prejudica direitos preexistentes e juridicamente consolidados, conforme norma de salvaguarda prevista no regulamento do PDM (artigo 64.º do regulamento);
  - b) O PDM não prejudica o direito à propriedade privada, distinguindo os direitos dos proprietários consoante o terreno se situe em solo urbano ou solo rústico, nos termos do artigo 13.º da Lei n.º 31/2014, de 30 de maio (LBPPSOTU);
  - c) Para a área em causa, por exemplo, não é identificada qualquer operação urbanística ou título, válido e eficaz, que se enquadre na aquisição gradual das faculdades urbanísticas (artigo 15.º da Lei n.º 31/2014, de 30 de maio - LBPPSOTU).
8. As alterações que decorrem da revisão do PDM enquadram-se no novo quadro legal (que obriga a uma nova classificação do solo, e, portanto, a um plano ex-novo), ocorrem sem prejuízo ao princípio da proteção confiança, dado que passaram 30 anos desde a aprovação inicial do PDM de Paredes (que colocava a parcela objeto de participação em solo rural, com RAN e REN) e 10 anos desde a última revisão do mesmo.
9. Atentos ao disposto nas normas de delimitação dos perímetros urbanos e rurais concertadas com as tutelas, considerando o cadastro, procedeu-se a um acerto cartográfico, tendo a pretensão sido parcialmente acomodada.

## 7. DECISÃO

	Acomodado		Previsto no Plano
X	Parcialmente acomodado		Fora do âmbito do Plano
	Pedido de esclarecimento		Não Acomodado