



2.º REVISÃO DO PLANO DIRETOR MUNICIPAL DE PAREDES

Discussão Pública - Ficha de Ponderação

(Discussão Pública nos termos do artigo 89.º do Decreto-Lei n.º 80/2015, de 14 de maio)

1. IDENTIFICAÇÃO DA PARTICIPAÇÃO

N.º DO PROCESSO : 18/24DP2RPDM

NIPG : 530/24

2. NATUREZA DA PARTICIPAÇÃO

	Regulamento
X	Planta de Ordenamento I - Classificação e Qualificação do Solo
	Planta de Ordenamento II – Programação e Execução
	Planta de Ordenamento - Outra(s)
	Planta de Condicionantes
	Relatório Ambiental

3. RESUMO DA EXPOSIÇÃO

"Solicitamos a reclassificação do solo em Espaço Urbano, pretendemos desenvolver um arruamento no local, a ligar a Av. Eng.º Adelino Amaro da Costa à Rua da Igreja. O arruamento vai facilitar a circulação no lugar do Padrão e em compensação da cedência iremos poder construir. "

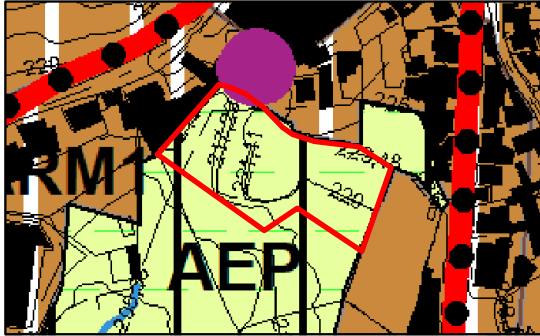
4. LOCALIZAÇÃO DA PARCELA | LOTE | PROPRIEDADE



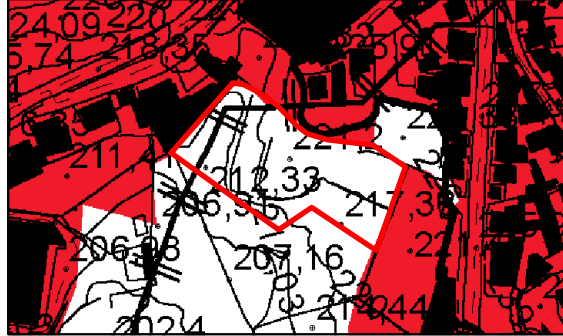


5. ENQUADRAMENTO DA PARCELA DO PDM EM VIGOR (PDM 2021)

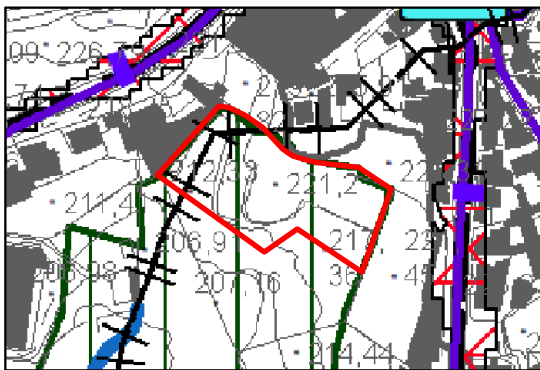
Planta de Ordenamento



Planta Anexa à Planta de Ordenamento



Planta de Condicionantes



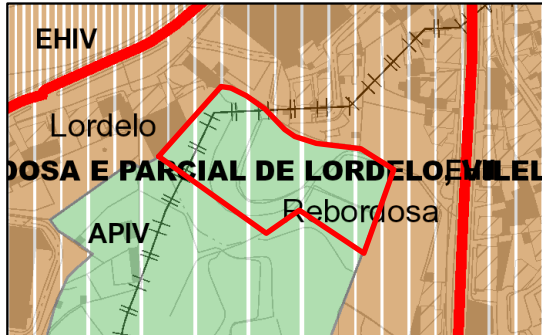
Planta Anexa à Planta de Condicionantes



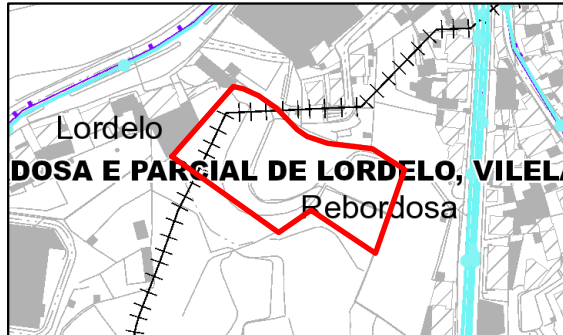


6. ENQUADRAMENTO DA PARCELA NA PROPOSTA DA 2.ª REVISÃO DO PDM

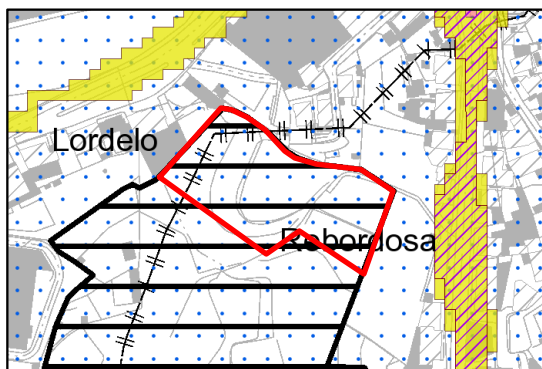
Planta de Ordenamento I



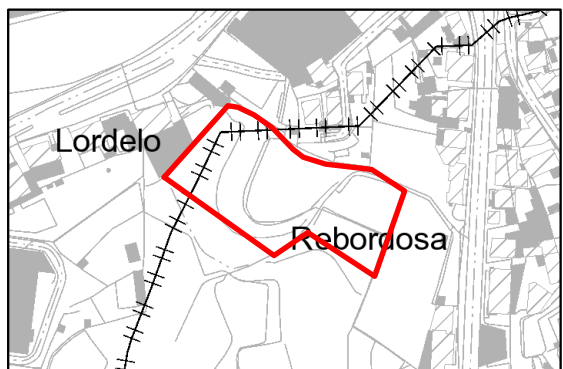
Planta de Ordenamento II



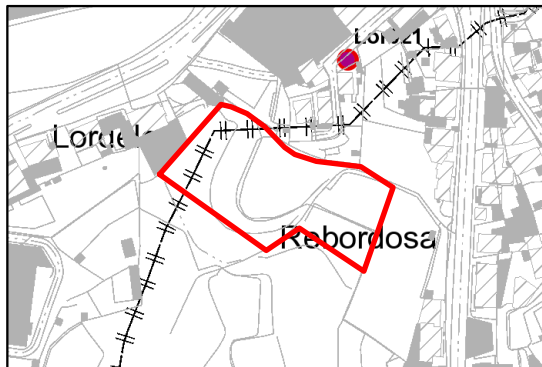
Planta de Ordenamento III



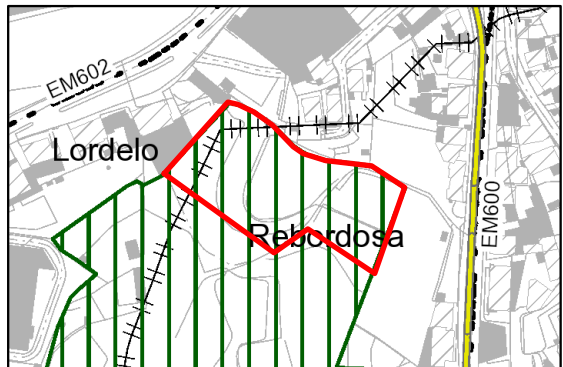
Planta de Ordenamento IV



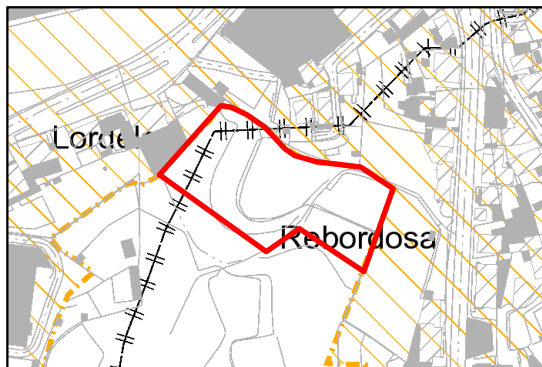
Planta de Ordenamento V



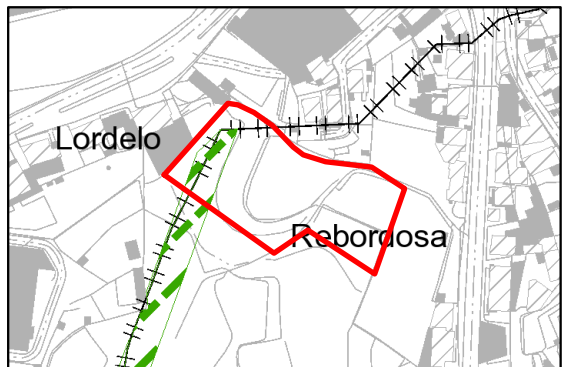
Planta de Condicionantes I



Planta de Condicionantes II



Planta de Condicionantes III





7. PONDERAÇÃO / ANÁLISE TÉCNICA

Da análise técnica da exposição, destaca-se as seguintes observações:

1. A classificação de solo urbano segue o disposto no artigo 10.º da Lei n.º 31/2014, de 30 de maio (LBPPSOTU), na redação atualizada, sendo “*o que está total ou parcialmente urbanizado ou edificado e, como tal, afeto em plano territorial à urbanização ou à edificação*”, e que cumpre cumulativamente os critérios descritos no n.º 3 do artigo 7.º do Decreto Regulamentar n.º 15/2015, de 19 de agosto.
2. A pretensão localiza-se numa área classificada como solo rural desde o PDM de 1.ª geração, publicado em 1994, observando Servidões e Restrições de Utilidade Pública, nomeadamente Reserva Agrícola Nacional (RAN), tendo mantendo a mesma classificação (solo rústico) e servidões e restrições de utilidade pública, na proposta de revisão objeto de discussão pública, na continuidade do solo urbano.
3. Considerando o disposto nas normas de delimitação dos perímetros urbanos e rurais concertadas com as tutelas e o parecer da entidade de tutela para efeitos de exclusão da Reserva Agrícola Nacional (RAN), em sede de concertação após a discussão pública, procedeu-se a um acerto cartográfico em profundidade, pelo que a pretensão foi parcialmente acomodada.

7. DECISÃO

	Acomodado		Previsto no Plano
X	Parcialmente acomodado		Fora do âmbito do Plano
	Pedido de esclarecimento		Não Acomodado