



2.º REVISÃO DO PLANO DIRETOR MUNICIPAL DE PAREDES

Discussão Pública - Ficha de Ponderação

(Discussão Pública nos termos do artigo 89.º do Decreto-Lei n.º 80/2015, de 14 de maio)

1. IDENTIFICAÇÃO DA PARTICIPAÇÃO
N.º DO PROCESSO : 158/24DP2RPDM
NIPG : 4077/24

2. NATUREZA DA PARTICIPAÇÃO	
	Regulamento
X	Planta de Ordenamento I - Classificação e Qualificação do Solo
	Planta de Ordenamento II – Programação e Execução
	Planta de Ordenamento - Outra(s)
	Planta de Condicionantes
	Relatório Ambiental


3. RESUMO DA EXPOSIÇÃO
<p><i>"venho solicitar a alteração da classificação do solo, uma vez que o terreno em questão se encontra em espaço de equipamentos. deduzo que será pra uma futura ampliação do parque de estacionamento da estação de Cete. Só que a parede que se encontra, tem uma cota superior a 6 metros de altura e como só possuo este terreno, gostaria que passasse para a continuidade da zona de construção, pois queria construir a minha habitação-"</i></p>



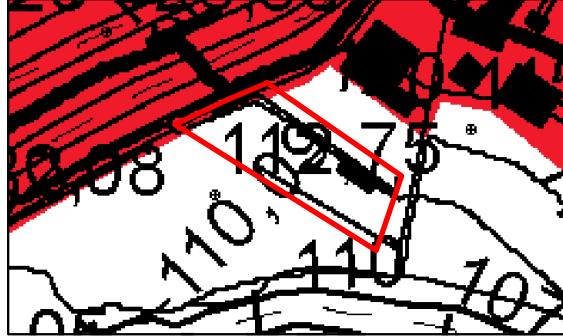


5. ENQUADRAMENTO DA PARCELA DO PDM EM VIGOR (PDM 2021)

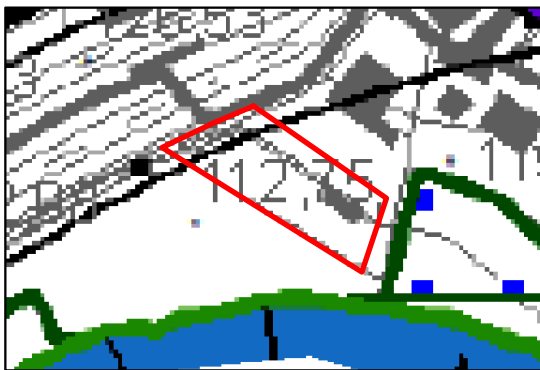
Planta de Ordenamento



Planta Anexa à Planta de Ordenamento



Planta de Condicionantes



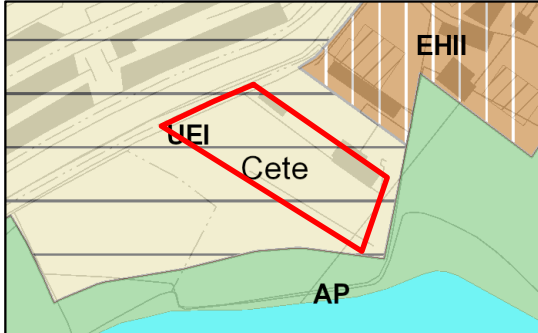
Planta Anexa à Planta de Condicionantes



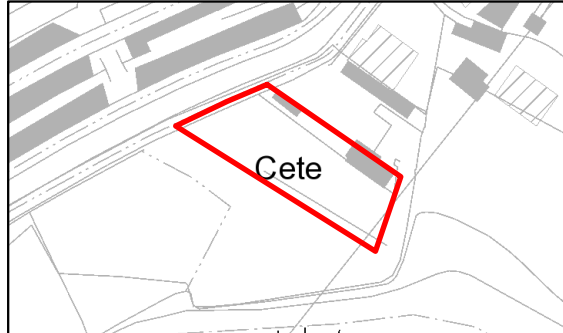


6. ENQUADRAMENTO DA PARCELA NA PROPOSTA DA 2.ª REVISÃO DO PDM

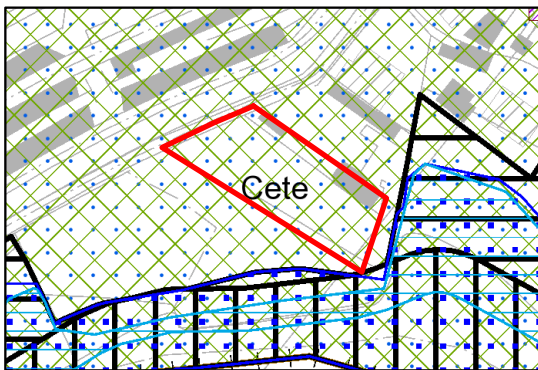
Planta de Ordenamento I



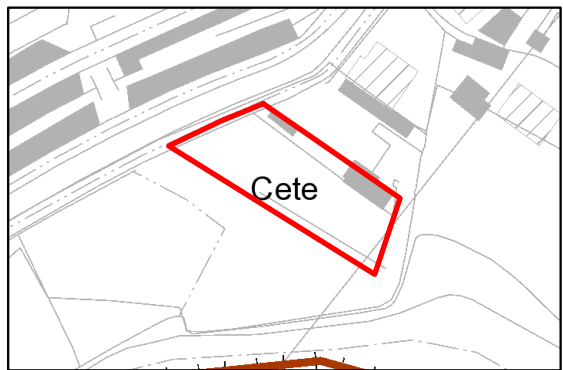
Planta de Ordenamento II



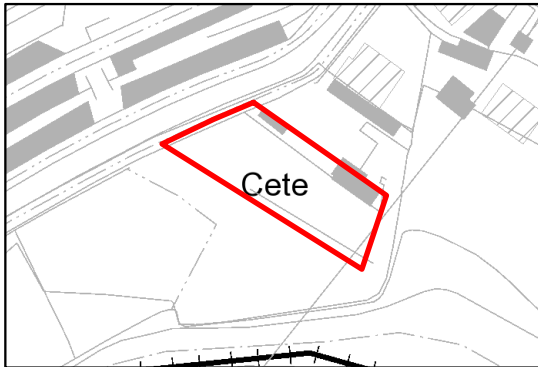
Planta de Ordenamento III



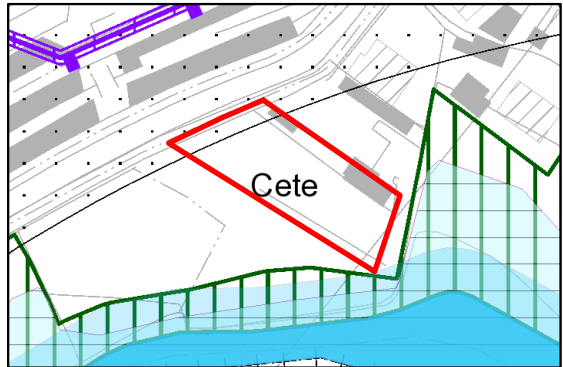
Planta de Ordenamento IV



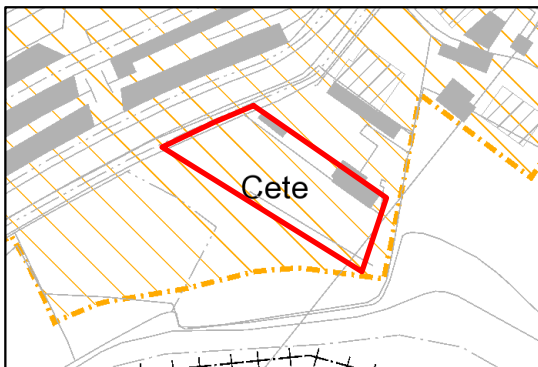
Planta de Ordenamento V



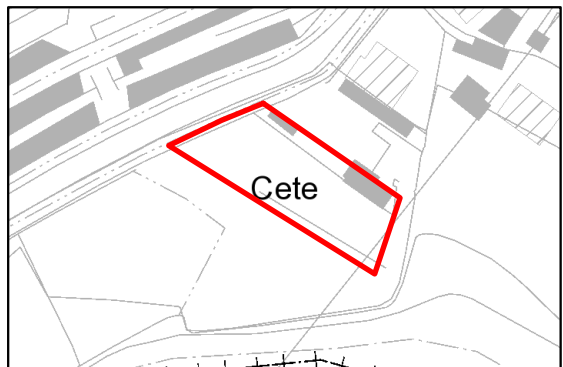
Planta de Condicionantes I



Planta de Condicionantes II



Planta de Condicionantes III





7. PONDERAÇÃO / ANÁLISE TÉCNICA

Da análise técnica da exposição, destaca-se as seguintes observações:

1. O exercício de classificação do solo à luz da LBPPSOTU, corresponde a uma nova classificação (processo ex novo), como consequência da adaptação aos novos conceitos do solo urbano e rústico, pelo que interessa ponderar as situações que possam por em causa os fins da política pública de solos, de ordenamento do território e de urbanismo, os objetivos da gestão territorial e a visão e objetivos estratégicos preconizada pela 2.ª Revisão do Plano Diretor Municipal de Paredes.
2. A pretensão insere-se em solo rural desde o PDM de 1.ª geração, publicado em 1994, tendo sido inserida em solo urbano na proposta de revisão objeto de discussão pública, designadamente para apoio à estação de caminho de ferro de Cete e foi para este âmbito que o mesmo foi inserido naquela classe de solo.
3. O terreno não está edificado nem urbanizado, embora possua algumas infraestruturas urbanas, nem está prevista a sua provisão.
4. A pretensão contraria os fins da política pública de solos, de ordenamento do território e de urbanismo (artigo 2.º da Lei n.º 31/2014, de 30 de maio) e os objetivos da gestão territorial (artigo 37.º Lei n.º 31/2014, de 30 de maio).
5. A aceitação do pretendido prejudica a coerência do aglomerado urbano e o objetivo de contenção da fragmentação territorial (alínea e) do n.º 3 do artigo 7.º do Decreto Regulamentar n.º 15/2015, de 19 de agosto).
6. Em suma, considera-se que o terreno não reúne condições, nos termos da lei em vigor e dos critérios adotados, para que possa ser considerado solo urbano, pelo que a pretensão não é acomodada.

7. DECISÃO

	Acomodado		Previsto no Plano
	Parcialmente acomodado		Fora do âmbito do Plano
	Pedido de esclarecimento	X	Não Acomodado