



2.º REVISÃO DO PLANO DIRETOR MUNICIPAL DE PAREDES

Discussão Pública - Ficha de Ponderação

(Discussão Pública nos termos do artigo 89.º do Decreto-Lei n.º 80/2015, de 14 de maio)

1. IDENTIFICAÇÃO DA PARTICIPAÇÃO

N.º DO PROCESSO : 123/24DP2RPDM

NIPG : 2926/24

2. NATUREZA DA PARTICIPAÇÃO

	Regulamento
X	Planta de Ordenamento I - Classificação e Qualificação do Solo
	Planta de Ordenamento II – Programação e Execução
	Planta de Ordenamento - Outra(s)
	Planta de Condicionantes
	Relatório Ambiental



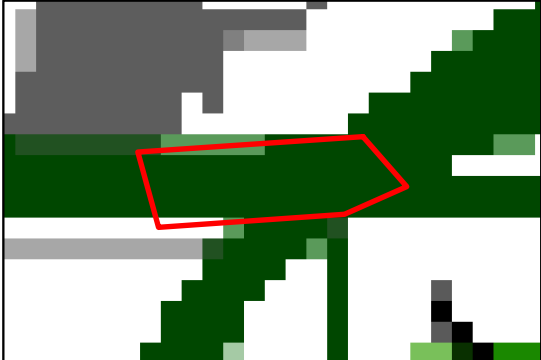
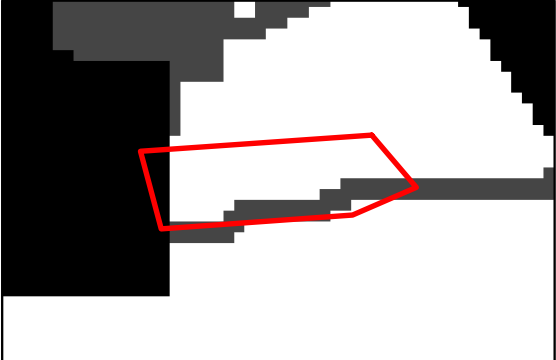
3. RESUMO DA EXPOSIÇÃO

"Solicito que a área delimitado passe para solo urbano, uma vez que a edificação existente apresenta uma área pequena para a sua reconstrução. Desta forma, gostaria de ver deferido um aumento razoável de solo urbano de modo a poder edificar/reconstruir a edificação existente."

4. LOCALIZAÇÃO DA PARCELA | LOTE | PROPRIEDADE



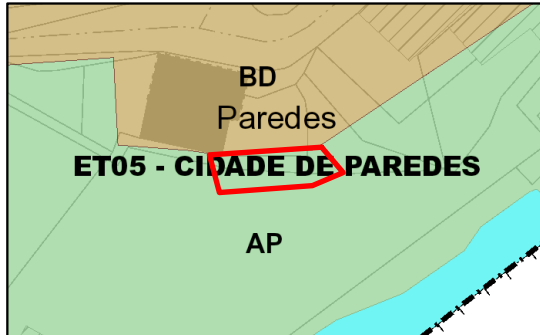


5. ENQUADRAMENTO DA PARCELA DO PDM EM VIGOR (PDM 2021)	
Planta de Ordenamento	Planta Anexa à Planta de Ordenamento
	
Planta de Condicionantes	Planta Anexa à Planta de Condicionantes
	



6. ENQUADRAMENTO DA PARCELA NA PROPOSTA DA 2.ª REVISÃO DO PDM

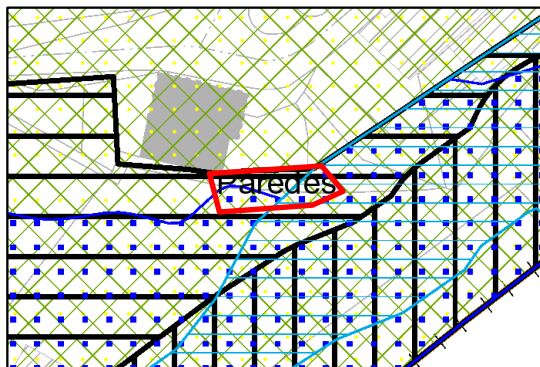
Planta de Ordenamento I



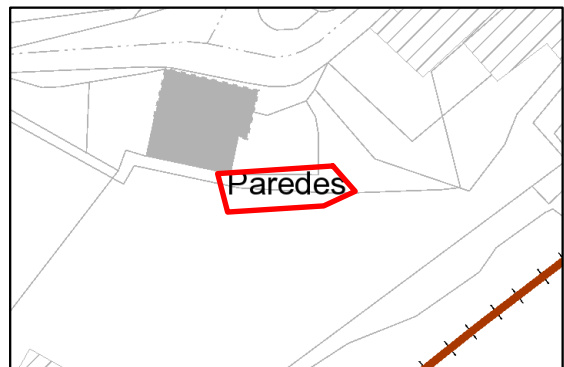
Planta de Ordenamento II



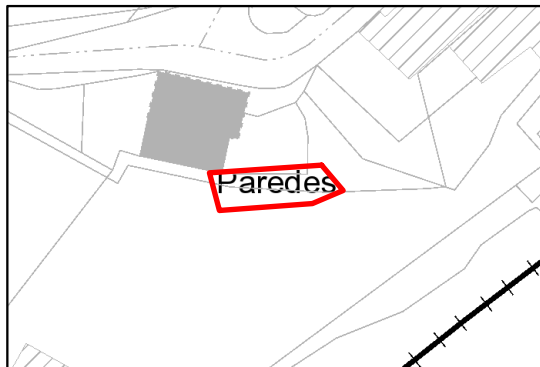
Planta de Ordenamento III



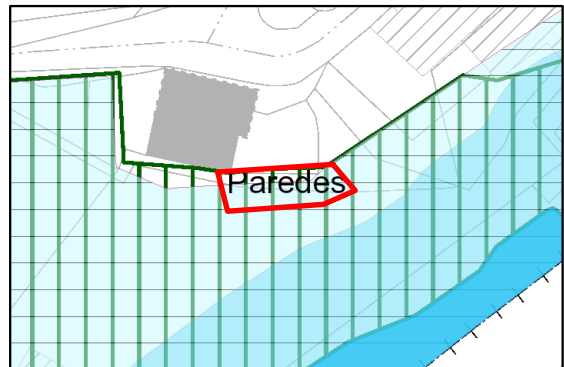
Planta de Ordenamento IV



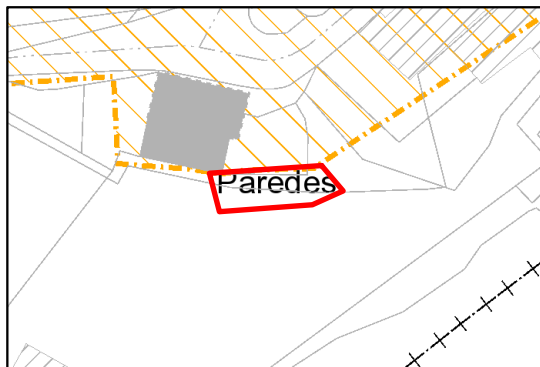
Planta de Ordenamento V



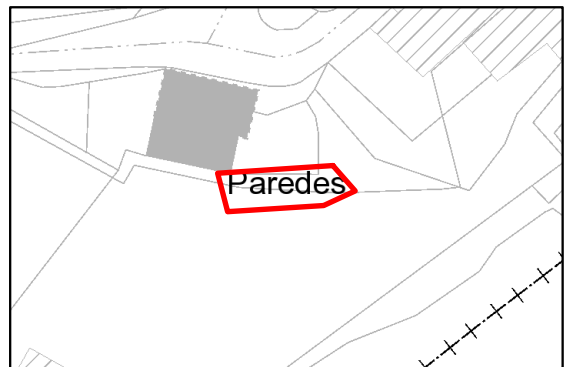
Planta de Condicionantes I



Planta de Condicionantes II



Planta de Condicionantes III





7. PONDERAÇÃO / ANÁLISE TÉCNICA

Da análise técnica da exposição, destaca-se as seguintes observações:

1. A classificação de solo urbano segue o disposto no artigo 10.º da Lei n.º 31/2014, de 30 de maio (LBPPSOTU), na redação atualizada, sendo “*o que está total ou parcialmente urbanizado ou edificado e, como tal, afeto em plano territorial à urbanização ou à edificação*”, e que cumpre cumulativamente os critérios descritos no n.º 3 do artigo 7.º do Decreto Regulamentar n.º 15/2015, de 19 de agosto.
2. O terreno não está edificado nem urbanizado, embora possua algumas infraestruturas urbanas.
3. De acordo com o artigo 6.º do acima referido decreto regulamentar, “*a classificação do solo como rústico visa proteger o solo como recurso natural escasso e não renovável, salvaguardar as áreas com reconhecida aptidão para usos agrícolas, pecuários e florestais, afetas à exploração de recursos geológicos e energéticos ou à conservação da natureza e da biodiversidade e enquadrar adequadamente outras ocupações e usos incompatíveis com a integração em espaço urbano ou que não confirmam o estatuto de solo urbano*”.
4. O exercício de classificação do solo à luz da LBPPSOTU, corresponde a uma nova classificação (processo ex novo), como consequência da adaptação aos novos conceitos do solo urbano e rústico, pelo que interessa ponderar as situações que possam por em causa os fins da política pública de solos, de ordenamento do território e de urbanismo, os objetivos da gestão territorial e a visão e objetivos estratégicos preconizada pela 2.ª Revisão do Plano Diretor Municipal de Paredes.
5. A pretensão insere-se em solo rural desde o PDM de 1.ª geração, publicado em 1994, observando Servidões e Restrições de Utilidade Pública, nomeadamente Reserva Agrícola Nacional (RAN) e Reserva Ecológica Nacional (REN), mantendo a mesma classificação (solo rústico) e servidões e restrições de utilidade pública na proposta de revisão objeto de discussão pública.
6. A integração em RAN e REN, resulta da “*reconhecida aptidão para aproveitamento agrícola*” e para “*conservação, valorização ou exploração de recursos e valores naturais, culturais ou paisagísticos, que justifiquem ou beneficiem de um estatuto de proteção, conservação ou valorização incompatível com o processo de urbanização e edificação*”.
7. Ao longo do processo de revisão foi solicitada a exclusão da RAN e REN, mas os pareceres das tutelas foram reiteradamente desfavoráveis, designadamente nesta fase de ponderação.
8. A pretensão contraria os fins da política pública de solos, de ordenamento do território e de urbanismo (artigo 2.º da Lei n.º 31/2014, de 30 de maio) e os objetivos da gestão territorial (artigo 37.º Lei n.º 31/2014, de 30 de maio).
9. Em suma, considera-se que o terreno não reúne condições, nos termos da lei em vigor e dos critérios adotados, para que possa ser considerado solo urbano, pelo que a pretensão não é acomodada.

7. DECISÃO

	Acomodado		Previsto no Plano
	Parcialmente acomodado		Fora do âmbito do Plano
	Pedido de esclarecimento	X	Não Acomodado