



2.º REVISÃO DO PLANO DIRETOR MUNICIPAL DE PAREDES

Discussão Pública - Ficha de Ponderação

(Discussão Pública nos termos do artigo 89.º do Decreto-Lei n.º 80/2015, de 14 de maio)


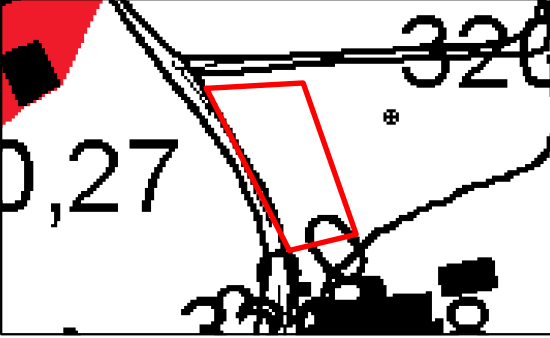

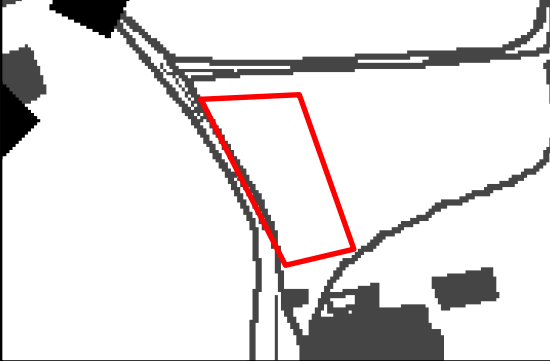
1. IDENTIFICAÇÃO DA PARTICIPAÇÃO
N.º DO PROCESSO : 215/24DP2RPDM
NIPG : 5068/24

2. NATUREZA DA PARTICIPAÇÃO	
	Regulamento
X	Planta de Ordenamento I - Classificação e Qualificação do Solo
	Planta de Ordenamento II – Programação e Execução
	Planta de Ordenamento - Outra(s)
	Planta de Condicionantes
	Relatório Ambiental

3. RESUMO DA EXPOSIÇÃO
<p>"Venho solicitar a alteração da classificação do solo, uma vez que houve cedência de terreno para o alargamento da via pública nos respetivos topónimos, "Travessa da Torre" e "Calçada da Torre". Posteriormente será enviado para o mail do planeamento a declaração da respetiva junta de freguesia, em que menciona o alargamento e as futuras infraestruturas."</p>

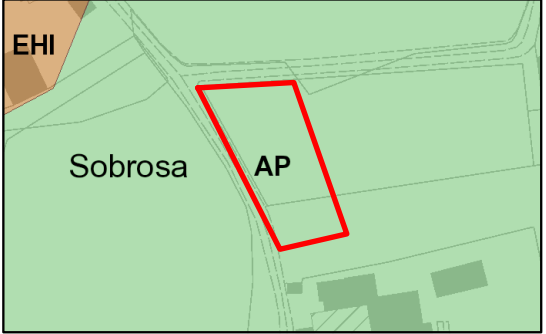
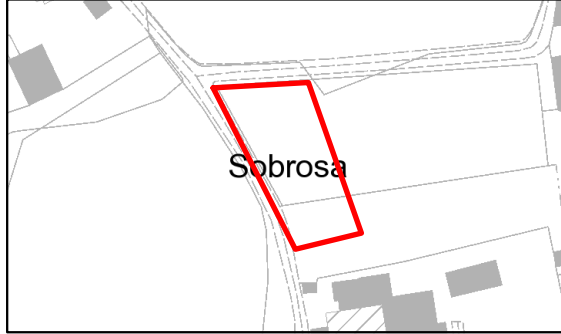
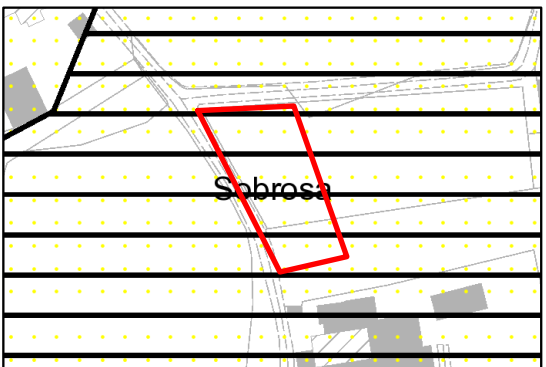
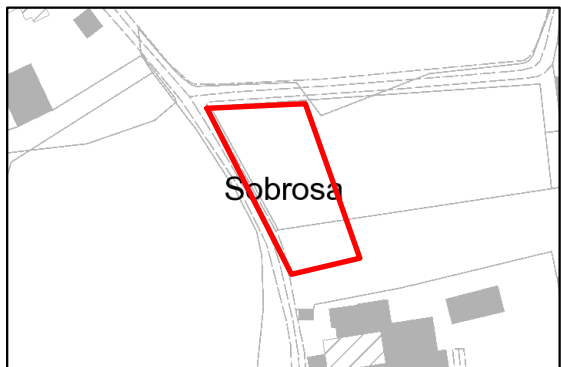
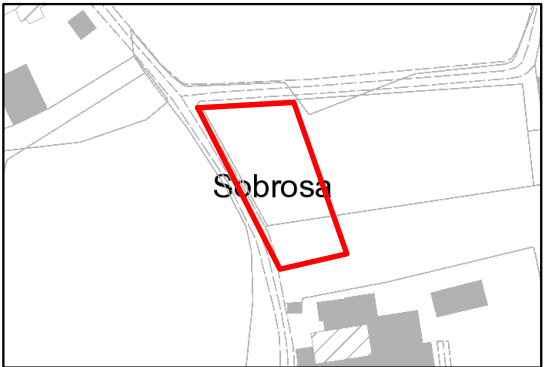
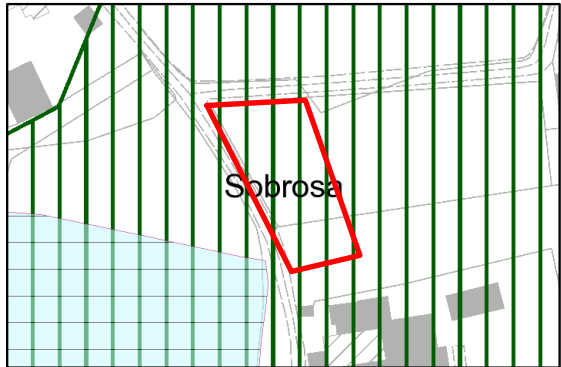
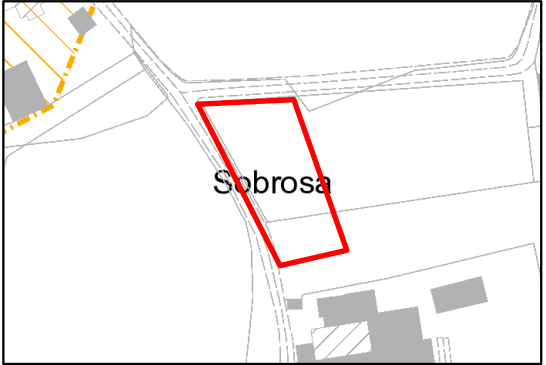
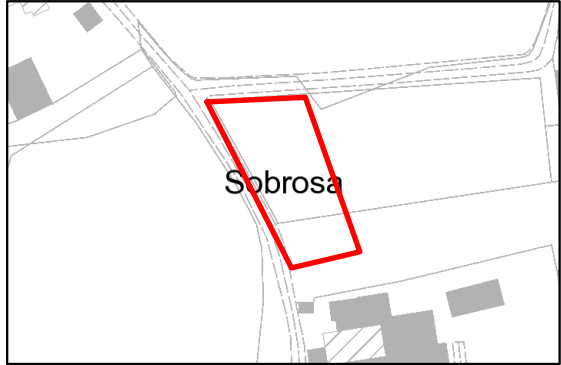
4. LOCALIZAÇÃO DA PARCELA LOTE PROPRIEDADE




5. ENQUADRAMENTO DA PARCELA DO PDM EM VIGOR (PDM 2021)	
Planta de Ordenamento	Planta Anexa à Planta de Ordenamento
	
Planta de Condicionantes	Planta Anexa à Planta de Condicionantes
	



6. ENQUADRAMENTO DA PARCELA NA PROPOSTA DA 2.ª REVISÃO DO PDM

Planta de Ordenamento I	Planta de Ordenamento II
	
Planta de Ordenamento III	Planta de Ordenamento IV
	
Planta de Ordenamento V	Planta de Condicionantes I
	
Planta de Condicionantes II	Planta de Condicionantes III
	



7. PONDERAÇÃO / ANÁLISE TÉCNICA

Da análise técnica da exposição, destaca-se as seguintes observações:

1. A classificação de solo urbano segue o disposto no artigo 10.º da Lei n.º 31/2014, de 30 de maio (LBPPSOTU), na redação atualizada, sendo “*o que está total ou parcialmente urbanizado ou edificado e, como tal, afeto em plano territorial à urbanização ou à edificação*”, e que cumpre cumulativamente os critérios descritos no n.º 3 do artigo 7.º do Decreto Regulamentar n.º 15/2015, de 19 de agosto.
2. O terreno não está edificado nem urbanizado.
3. De acordo com o artigo 6.º do acima referido decreto regulamentar, “*a classificação do solo como rústico visa proteger o solo como recurso natural escasso e não renovável, salvaguardar as áreas com reconhecida aptidão para usos agrícolas, pecuários e florestais, afetas à exploração de recursos geológicos e energéticos ou à conservação da natureza e da biodiversidade e enquadrar adequadamente outras ocupações e usos incompatíveis com a integração em espaço urbano ou que não confirmam o estatuto de solo urbano*”.
4. O exercício de classificação do solo à luz da LBPPSOTU, corresponde a uma nova classificação (processo ex novo), como consequência da adaptação aos novos conceitos do solo urbano e rústico, pelo que interessa ponderar as situações que possam por em causa os fins da política pública de solos, de ordenamento do território e de urbanismo, os objetivos da gestão territorial e a visão e objetivos estratégicos preconizada pela 2.ª Revisão do Plano Diretor Municipal de Paredes.
5. A pretensão insere-se no meio e em solo rural desde o PDM de 1.ª geração, publicado em 1994, observando Servidões e Restrições de Utilidade Pública, nomeadamente Reserva Agrícola Nacional (RAN), mantendo a mesma classificação (solo rústico) e servidões e restrições de utilidade pública na proposta de revisão objeto de discussão pública.
6. A integração em RAN resulta da “*reconhecida aptidão para aproveitamento agrícola*” e para “*conservação, valorização ou exploração de recursos e valores naturais, culturais ou paisagísticos, que justifiquem ou beneficiem de um estatuto de proteção, conservação ou valorização incompatível com o processo de urbanização e edificação*”.
7. A pretensão contraria os fins da política pública de solos, de ordenamento do território e de urbanismo (artigo 2.º da Lei n.º 31/2014, de 30 de maio) e os objetivos da gestão territorial (artigo 37.º Lei n.º 31/2014, de 30 de maio).
8. A aceitação do pretendido prejudica a coerência do aglomerado urbano e o objetivo de contenção da fragmentação territorial (alínea e) do n.º 3 do artigo 7.º do Decreto Regulamentar n.º 15/2015, de 19 de agosto).
9. Em suma, considera-se que o terreno não reúne condições, nos termos da lei em vigor e dos critérios adotados, para que possa ser considerado solo urbano, pelo que a pretensão não é acomodada.

7. DECISÃO

	Acomodado		Previsto no Plano
	Parcialmente acomodado		Fora do âmbito do Plano
	Pedido de esclarecimento	X	Não Acomodado