



2.º REVISÃO DO PLANO DIRETOR MUNICIPAL DE PAREDES

Discussão Pública - Ficha de Ponderação

(Discussão Pública nos termos do artigo 89.º do Decreto-Lei n.º 80/2015, de 14 de maio)

1. IDENTIFICAÇÃO DA PARTICIPAÇÃO
N.º DO PROCESSO : 388/24DP2RPDM
NIPG : 6379/24

2. NATUREZA DA PARTICIPAÇÃO
Regulamento
X Planta de Ordenamento I - Classificação e Qualificação do Solo
Planta de Ordenamento II – Programação e Execução
Planta de Ordenamento - Outra(s)
Planta de Condicionantes
Relatório Ambiental

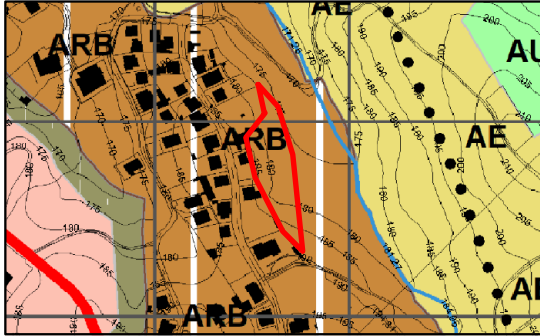
3. RESUMO DA EXPOSIÇÃO
<p><i>"Por uma questão de coerência (largura da zona BD relativamente à estrada), zona assinalada (afastada da linha de água) deveria ser zona BD. A mesma dispõe de 4 entradas a partir da estrada. Está em igualdade de circunstâncias que a zona BD existente, pelo que seria justo esta zona ser BD, não existindo motivos técnicos para que assim não seja."</i></p>

4. LOCALIZAÇÃO DA PARCELA LOTE PROPRIEDADE

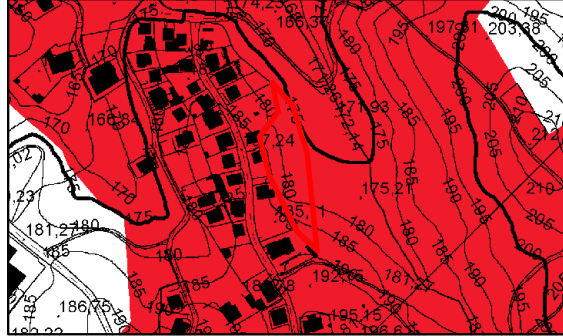



5. ENQUADRAMENTO DA PARCELA DO PDM EM VIGOR (PDM 2021)

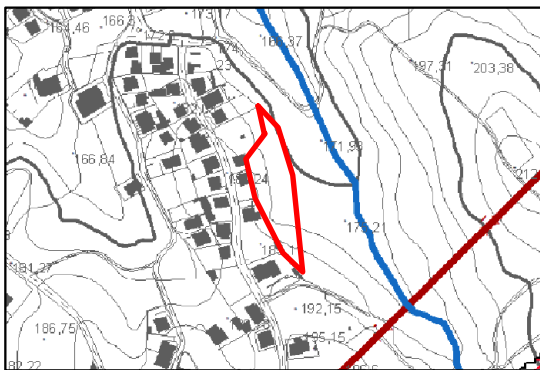
Planta de Ordenamento



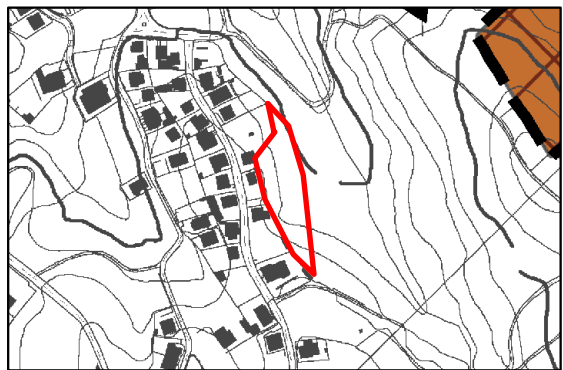
Planta Anexa à Planta de Ordenamento



Planta de Condicionantes

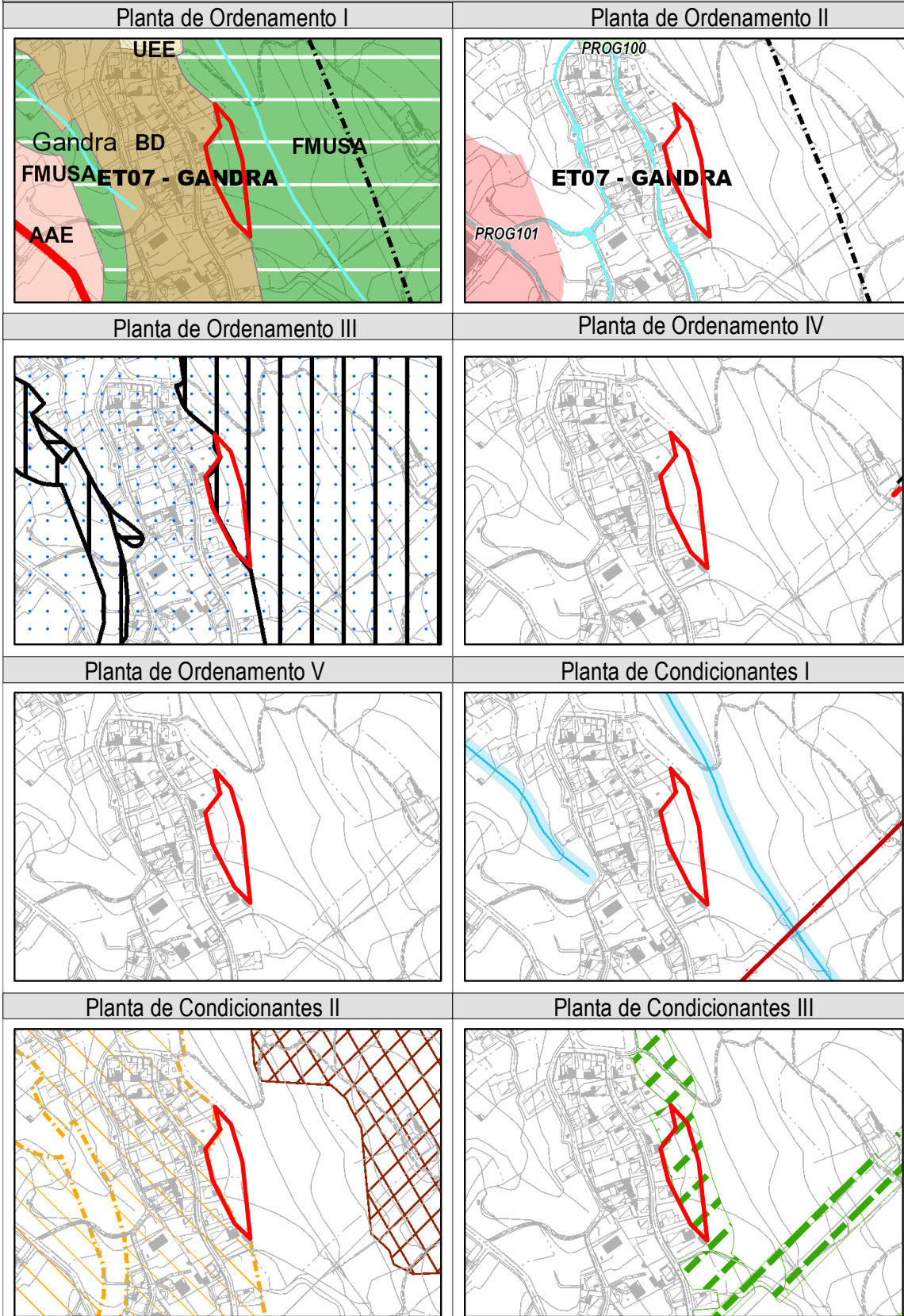


Planta Anexa à Planta de Condicionantes





6. ENQUADRAMENTO DA PARCELA NA PROPOSTA DA 2.ª REVISÃO DO PDM





7. PONDERAÇÃO / ANÁLISE TÉCNICA

Da análise técnica da exposição, destaca-se as seguintes observações:

1. A classificação de solo urbano segue o disposto no artigo 10.º da Lei n.º 31/2014, de 30 de maio (LBPPSOTU), na redação atualizada, sendo “*o que está total ou parcialmente urbanizado ou edificado e, como tal, afeto em plano territorial à urbanização ou à edificação*”, e que cumpre cumulativamente os critérios descritos no n.º 3 do artigo 7.º do Decreto Regulamentar n.º 15/2015, de 19 de agosto.
2. O terreno não está edificado, nem urbanizado, sendo que, considerando o projeto de cadastro do SINERGIC, conforma-se como interior e em segunda linha.
3. De acordo com o artigo 6.º do acima referido decreto regulamentar, “*a classificação do solo como rústico visa proteger o solo como recurso natural escasso e não renovável, salvaguardar as áreas com reconhecida aptidão para usos agrícolas, pecuários e florestais, afetas à exploração de recursos geológicos e energéticos ou à conservação da natureza e da biodiversidade e enquadrar adequadamente outras ocupações e usos incompatíveis com a integração em espaço urbano ou que não confirmam o estatuto de solo urbano*”.
4. O exercício de classificação do solo à luz da LBPPSOTU, corresponde a uma nova classificação (processo ex novo), como consequência da adaptação aos novos conceitos do solo urbano e rústico, pelo que interessa ponderar as situações que possam por em causa os fins da política pública de solos, de ordenamento do território e de urbanismo, os objetivos da gestão territorial e a visão e objetivos estratégicos preconizada pela 2.ª Revisão do Plano Diretor Municipal de Paredes.
5. A pretensão insere-se em solo urbano desde o PDM de 1.ª geração, publicado em 1994, tendo sido inserido, integralmente, em solo rústico na proposta de revisão objeto de discussão pública.
6. Não obstante ser solo urbano desde 1994, para o local não é identificada qualquer operação urbanística ou título, válido e eficaz, que se enquadre na aquisição gradual das faculdades urbanísticas (artigo 15.º da Lei n.º 31/2014, de 30 de maio - LBPPSOTU).
7. A pretensão contraria os fins da política pública de solos, de ordenamento do território e de urbanismo (artigo 2.º da Lei n.º 31/2014, de 30 de maio) e os objetivos da gestão territorial (artigo 37.º Lei n.º 31/2014, de 30 de maio) e as normas de delimitação dos aglomerados urbanos rurais concertadas com as tutelas.
8. A aceitação do pretendido prejudica a coerência do aglomerado urbano e o objetivo de contenção da fragmentação territorial (alínea e) do n.º 3 do artigo 7.º do Decreto Regulamentar n.º 15/2015, de 19 de agosto).
9. Em suma, considera-se que o terreno não reúne condições, nos termos da lei em vigor e dos critérios adotados, para que possa ser considerado solo urbano, pelo que a pretensão não é acomodada.

7. DECISÃO

	Acomodado		Previsto no Plano
	Parcialmente acomodado		Fora do âmbito do Plano
	Pedido de esclarecimento	X	Não Acomodado