










Designação:	Canhão da Senhora do salto	 
Freguesia:	Aguiar de Sousa	
X:	-25621	
Y:	162097	
Z:	78	
Carta Militar:	123	
Carta Geológica:	9D	
Tipologia:	Geomorfológico	
Descrição:	<p>Local por onde passa o Rio Sousa, caracterizado pelos quartzitos que conferem vertentes verticais ou subverticais, formando um vale bastante apertado e profundo. Ao sair dos quartzitos, o rio entra nos xistos do Complexo xisto-grauváquico e abre-se num vale mais largo. Aqui os rápidos, a sequência de pequenas curvas e ainda as vertentes perfeitamente verticais conjugam-se para oferecer uma paisagem de rara beleza</p>	
Propriedade:		
Trabalho realizado:	Visita	
Conservação Geral:	Razoável	
Bibliografia:	REBELO 1975	
Observações:		

Designação:	Falha de Castromil	
Freguesia:	Sobreira	
X:	-21272	
Y:	164810	
Z:	126	
Carta Militar:	123	
Carta Geológica:	9D	
Tipologia:	Estrutural	
Descrição:	<p>Falha com cerca de 5km de extensão (como se pode observar na Carta Geológica 1:50 000, folha 9D) que faz o contacto tectónico entre os granitos e os metassedimentos do Silúrico. Este local corresponde a um afloramento onde é visível esta falha e que inserido na área mineira de Covas Castromil e Serra da Quinta.</p>	
Propriedade:	Particular	
Trabalho realizado:	Visita/Prospecção	
Conservação Geral:	Razoável	
Bibliografia:	LIMA, MENDONÇA, FÉLIX 2005; LIMA et al 2006; MENDONÇA, MARTINS, VASCONCELOS, LIMA 2006	
Observações:		

Designação:	Brecha Tectónica	
Freguesia:	Sobreira	
X:	-21668	
Y:	165136	
Z:	164	
Carta Militar:	123	
Carta Geológica:	9D	
Tipologia:	Petrológico	
Descrição:	<p>Afloramento onde se observa uma brecha tectónica, rocha típica de faixas tectonizadas caracterizada por fragmentos grosseiros e angulosos cimentados material mais fino silicioso, resultante da atuação de forças tectónicas. Está associada à Falha de Castromil.</p>	
Propriedade:		
Trabalho realizado:	Visita/Prospecção	
Conservação Geral:	Razoável	
Bibliografia:		
Observações:		

Designação:	Fósseis de Castromil	
Freguesia:	Sobreira	
X:	-21619	
Y:	165030	
Z:	173	
Carta Militar:	123	
Carta Geológica:	9D	
Tipologia:	Paleontológico	
Descrição:	<p>Ocorrência de fósseis de graptólitos, em xistos negros do Silúrico. Estas ocorrências, em alguns casos, surgem em afloramentos junto de zonas habitacionais.</p>	
Propriedade:	Particular	
Trabalho realizado:	Visita/Prospecção	
Conservação Geral:	Mau	
Bibliografia:	MEDEIROS, PEREIRA, MOREIRA 1980	
Observações:		

Designação: Fósseis de Santa Comba

Freguesia: Sobreira

X: -23566

Y: 161035

Z: 108

Carta Militar: 123

Carta Geológica: 9D

Tipologia: Paleontológico



Descrição: Ocorrência de fósseis de várias espécies de trilobites, em xistos do Ordovício.

Propriedade:

Trabalho realizado: Visita

Conservação Geral: Razoável

Bibliografia: MEDEIROS, PEREIRA, MOREIRA 1980

Observações:

