



CÂMARA MUNICIPAL  
**PAREDES**

**EXTRATO DE DELIBERAÇÃO DA ATA DA REUNIÃO ORDINÁRIA DA CÂMARA MUNICIPAL REALIZADA EM 2023/01/12**

**105 - SINALIZAÇÃO VERTICAL E HORIZONTAL NA EM600 E EM VIAS ADJACENTES, NAS FREGUESIAS DE VANDOMA, ASTROMIL E REBORDOSA - PARA DISCUSSÃO E VOTAÇÃO**

Foi presente à reunião, uma informação proveniente da Divisão de Conservação e Administração Direta, com o número de identificação de processo geral, oitenta e três mil quatrocentos e quarenta e dois barra vinte e dois, datada de catorze de dezembro de dois mil e vinte e dois, a remeter as partes escritas e desenhadas relativas à proposta de colocação de sinalização vertical e horizontal na EM600 e em vias adjacentes, nas freguesias de Vandoma, Astromil e Rebordosa.

Colocado o assunto a votação,


A CÂMARA MUNICIPAL DELIBEROU POR UNANIMIDADE, APROVAR AS PARTES ESCRITAS E DESENHADAS RELATIVAS À PROPOSTA DE COLOCAÇÃO DE SINALIZAÇÃO VERTICAL E HORIZONTAL NA EM600 E EM VIAS ADJACENTES, NAS FREGUESIAS DE VANDOMA, ASTROMIL E REBORDOSA, NOS TERMOS PROPOSTOS. MAIS FOI DELIBERADO, COM A MESMA VOTAÇÃO, REMETER O PRESENTE ASSUNTO À ASSEMBLEIA MUNICIPAL PARA DELIBERAÇÃO DAQUELE ÓRGÃO.

**DESPACHO**

Remeta-se o presente extrato e respetivo dossier ao Exmo. Sr. Presidente da Assembleia Municipal de Paredes, para que o inclua na ordem de trabalhos da próxima sessão daquele órgão.

Ana Maria Rocha | 17-01-2023

Despacho: À Reunião do Executivo.



Alexandre Almeida, Dr.

14-12-2022

**Parecer:**

Exmo. Sr. Presidente, Dr. Alexandre Almeida, Submete-se as peças desenhadas e escritas da sinalização horizontal e vertical da EM 600 (Liga a Freguesia de Rebordosa à Freguesia de Vandoma), no âmbito de várias empreitadas, para análise em Reunião de Executivo nos termos da alínea k), n.º 1, artigo 33º, Lei 75/2013 e, posteriormente, a sua eventual aprovação em Assembleia Municipal, nos termos da alínea g), n.º 1, artigo 25º da Lei 75/2013 de 12 de setembro, na sua atual redação.



Dr. José Henriques Soares

14-12-2022

**Parecer:**

NIPG: 83442/22

Data: 2022/12/14

**Assunto:** Sinalização vertical e horizontal na EM600 e em vias adjacentes, nas freguesias de Vandoma, Astromil e Rebordosa

No âmbito da empreitada da EM600, as partes escritas e desenhadas sobre sinalização vertical e horizontal na EM600 e em vias adjacentes, nas freguesias de Vandoma, Astromil e Rebordosa, estão concluídas.

As mesmas encontram-se em condições de serem enviadas à Reunião de Câmara para aprovação, e posteriormente, à Assembleia Municipal.

À consideração superior:



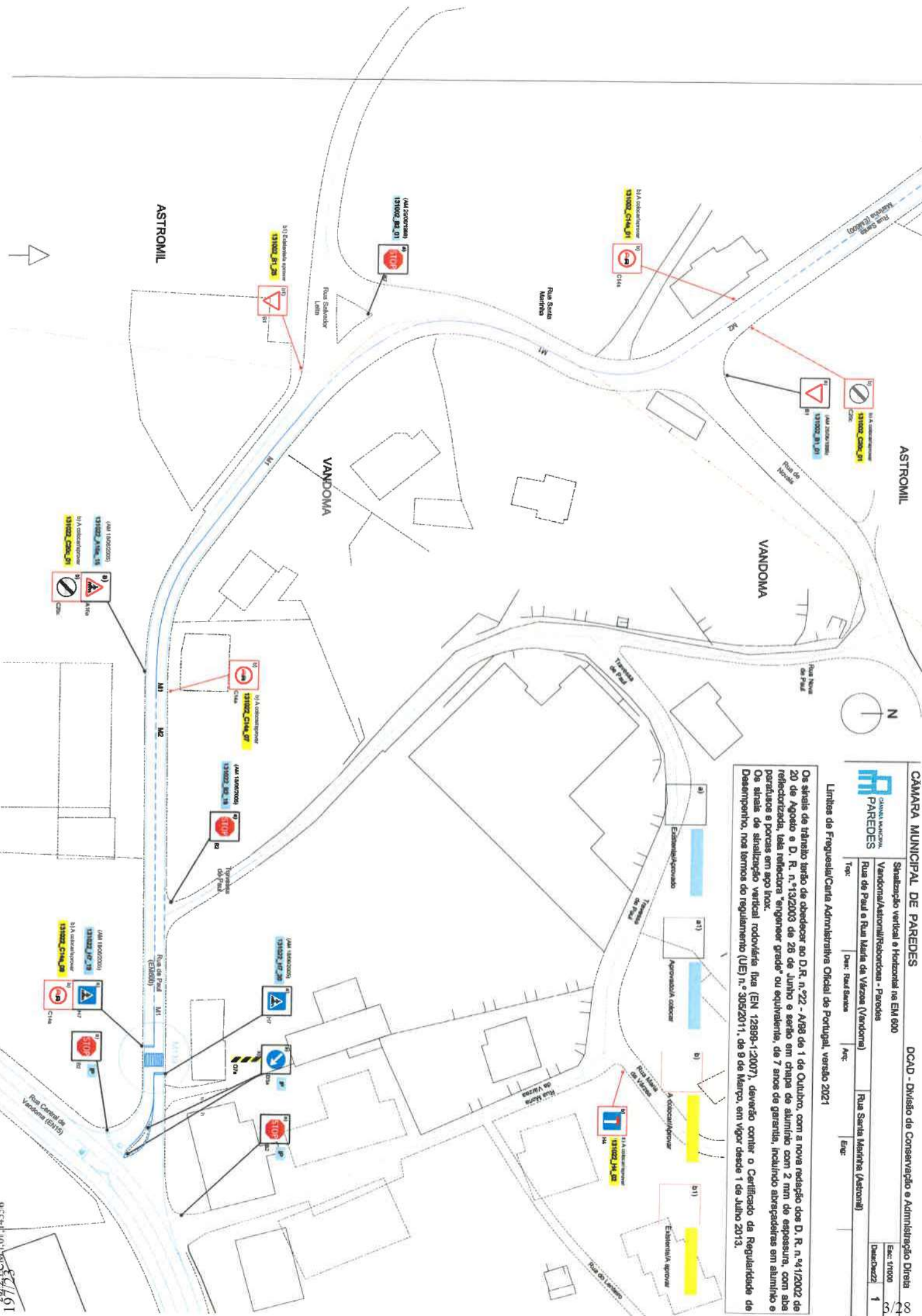
Raul Santos



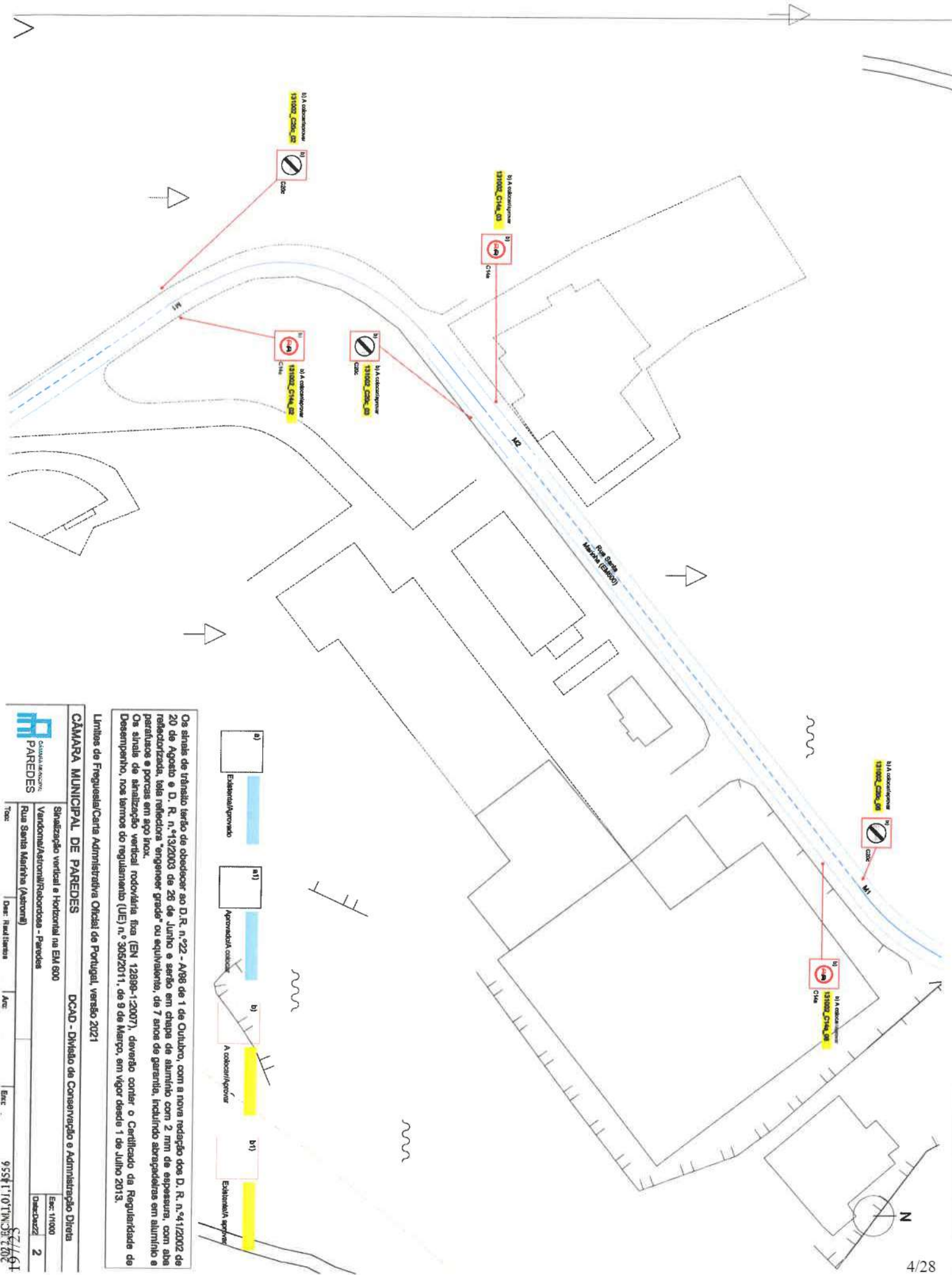
Shabalzago vertical e Horizontal na EM 600  
 Vandoma/Astromil/Roboroboa - Paroquia  
 Rua de Paul e Rua Maria da Varzea (Vandoma)  
 Top: Eng. Saul Santos Arc: Eng.

Limites de Freguesia/Carra Administrativa Oficial de Portugal, versao 2021

Os sinais de trabalho terao de obedecer ao D.R. n.º 22 - A/88 de 1 de Outubro, com a nova redacao dos D. R. n.º 4/12002 de 20 de Agosto e D. R. n.º 13/2003 de 26 de Junho e serao em cripa de aluminio com 2 mm de espessura, com alca parafusada e porcas em aço inox.  
 Os sinais de sinalizacao vertical rodoviar fixa (EN 12889-1:2007), deverao contar o Certificado da Regularidade de Desempenho, nos termos do regulamento (UE) n.º 305/2011, de 8 de Março, em vigor desde 1 de Julho 2013.

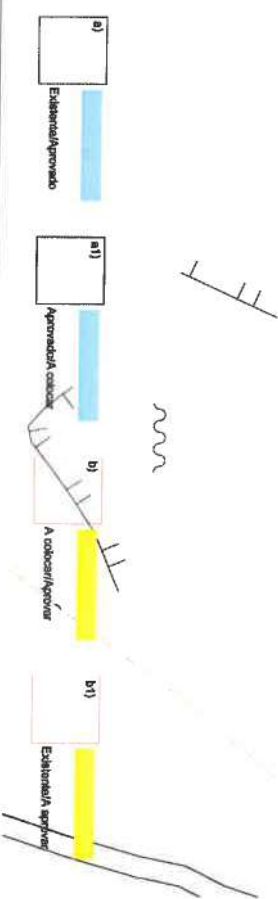


955551010101  
 161



Os sinais de trânsito tendo de obedecer ao D. R. n.º 22 - A/88 de 1 de Outubro, com a nova redação dos D. R. n.º 4/1/2002 de 20 de Agosto e D. R. n.º 4/3/2003 de 26 de Junho e serão em chapa de alumínio com 2 mm de espessura, com abas laterais e porcas em aço inox.

Os sinais de sinalização vertical rodoviária fixa (EN 12899-1:2007), deverão conter o Certificado de Regularidade de Desempenho, nos termos do regulamento (UE) n.º 36/2011, de 9 de Março, em vigor desde 1 de Julho 2013.



Limites de Freguesia/Carta Administrativa Oficial de Portugal, versão 2021

<b>CÂMARA MUNICIPAL DE PAREDES</b>		DCAD - Divisão de Conservação e Administração Direta	
Sinalização vertical e Horizontal na EM 800		Esc: 1/1000	
Vandana/Astron/Raoborcas - Paredes		Data: 2021	
Rua Santa Maria (Astron)		Ano: 2	
Trat: 955411071N15H2202		Exec: 22/191	



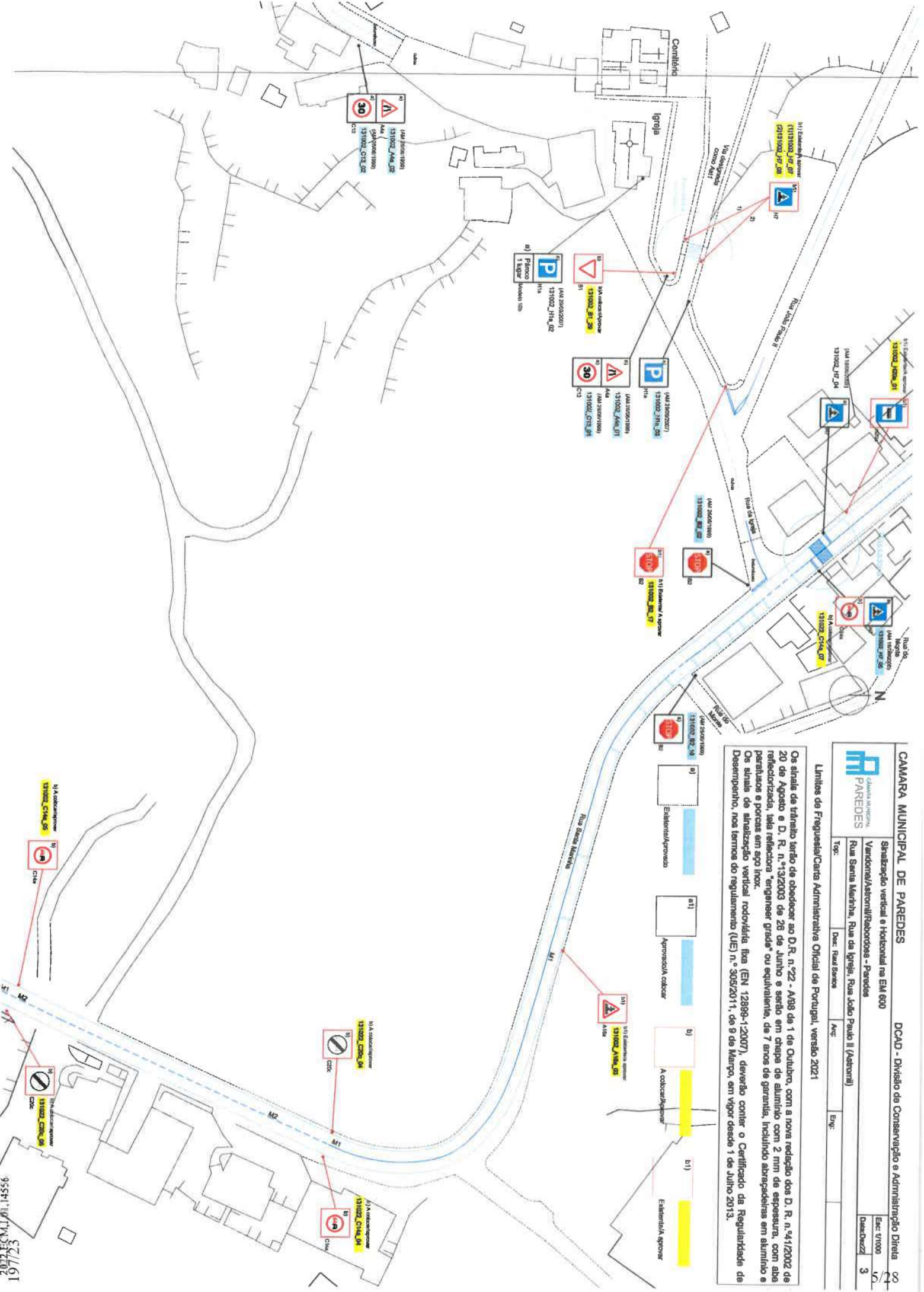
Shatilizacao vertical e Horizontal na EM 600  
Vendoma/Astronil/Rebordosa - Paredes  
Rua Santa Marinha, Rua da Igreja, Rua Joao Paulo II (Astronil)

Top: \_\_\_\_\_  
Des: Rui Garcia  
Eng: \_\_\_\_\_

Esc: 1/1000	3
Desenho: _____	_____

Limites de Freguesia/Carta Administrativa Oficial de Portugal, versao 2021

Os sinais de trafeto terao de obedecer ao D.R. n.º 22 - A/98 de 1 de Outubro, com a nova redacao dos D. R. n.º 41/2002 de 20 de Agosto e D. R. n.º 13/2003 de 26 de Junho e serao em chapa de aluminio com 2 mm de espessura, com aba refletorizada, tela refletora "engenharia grade" ou equivalente, de 7 anos de garantia, incluindo abscidelas em aluminio e parafusos e porcas em aço inox.  
Os sinais de sinalizacao vertical rodoviaria (UE) (EN 12899-1:2007), deverao conter o Certificado da Regularidade de Desempenho, nos termos do regulamento (UE) n.º 305/2011, de 8 de Março, em vigor desde 1 de Julho 2013.

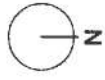


527/61  
95541107/1/1/3/2/2002



Sinalização vertical e horizontal na EM 600  
Vandoma/Astromil - Paredes  
Rua Santa Marinha, Rua João Paulo II (Astromil)

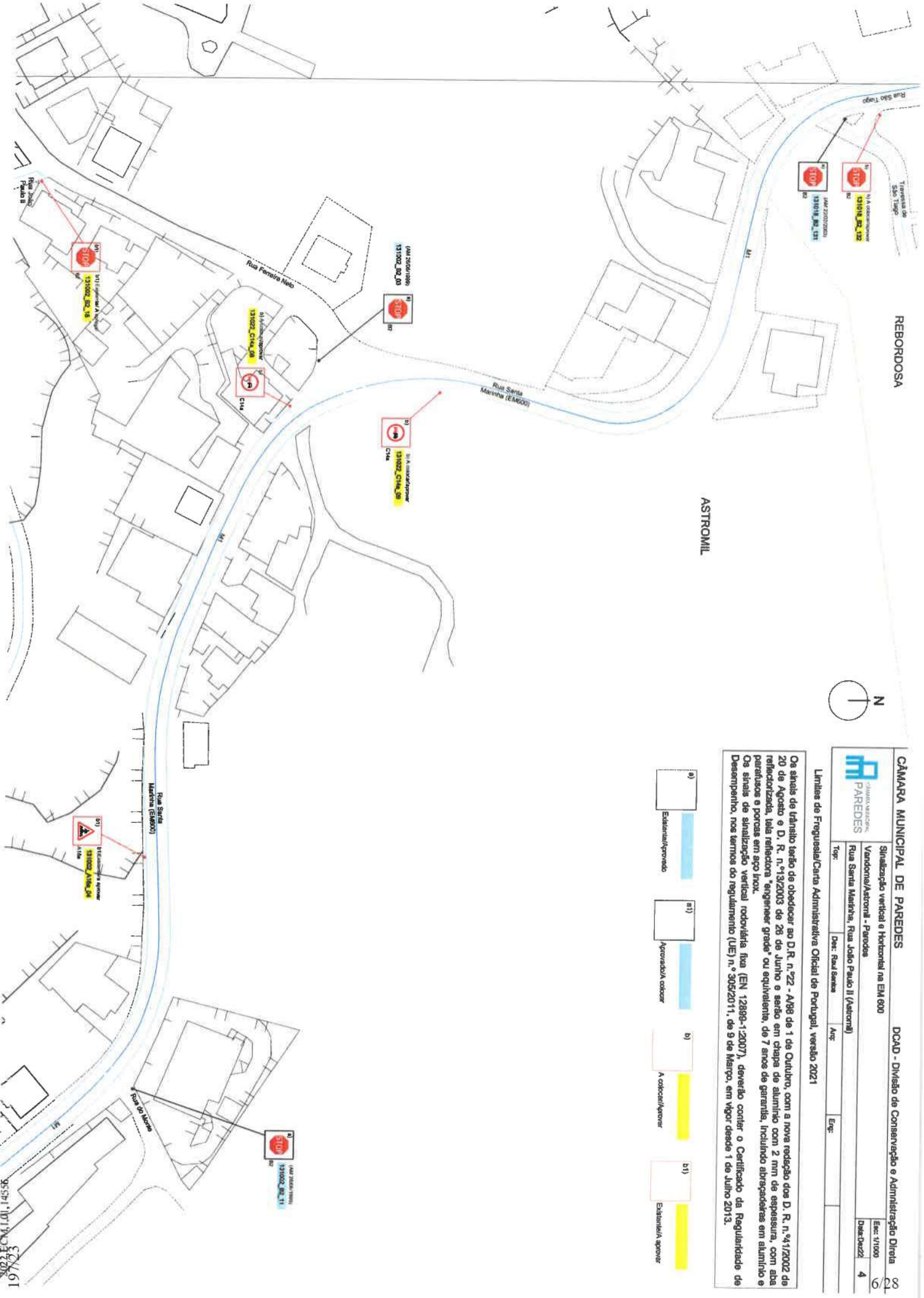
Doc: Paul Santos  
Ass: Eng:   
Escr: 1/1000  
Data: 2022  
4

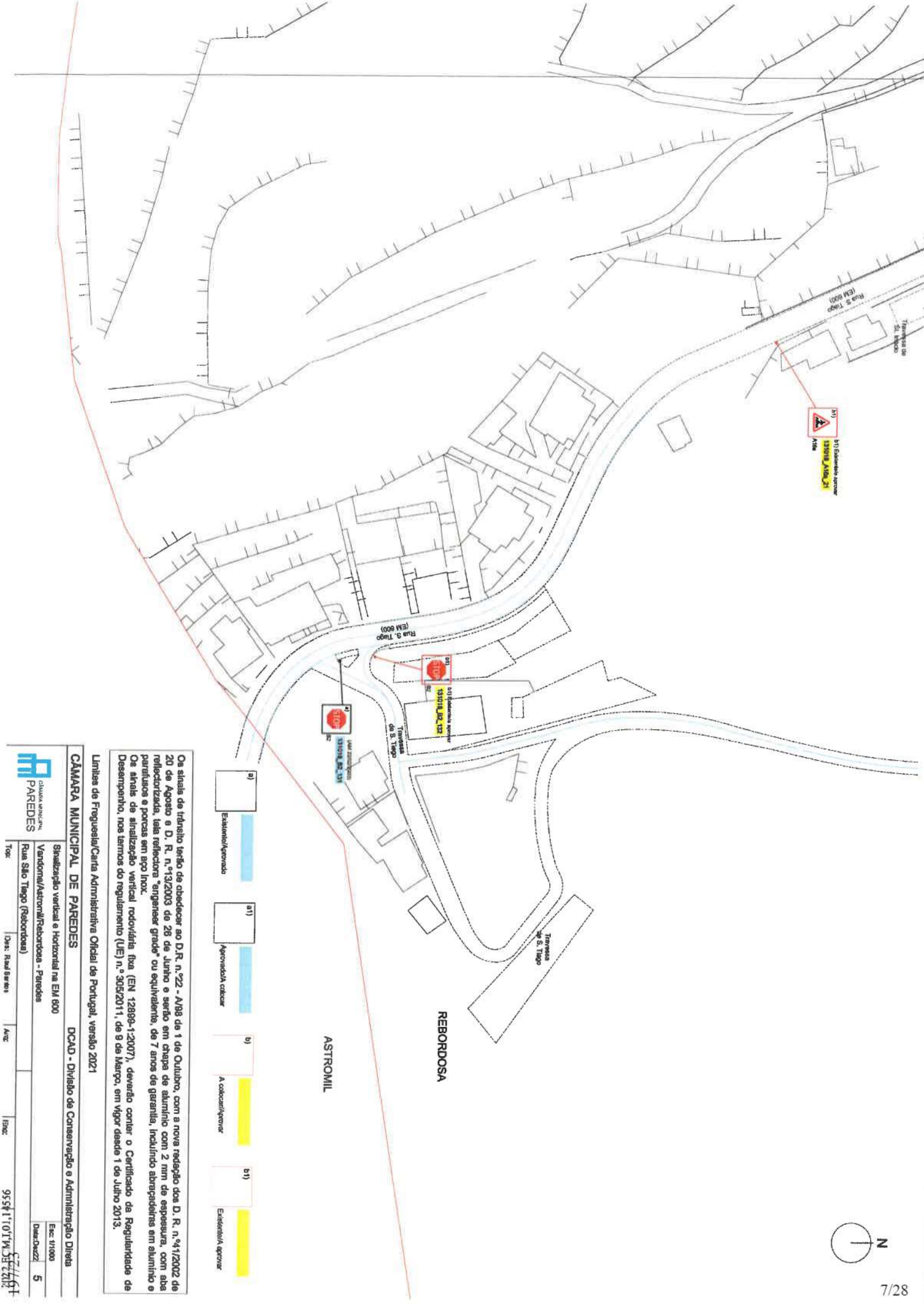
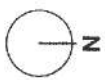


Limites de Freguesia/Carta Administrativa Oficial de Portugal, versão 2021

Os sinais de trânsito terão de obedecer ao D. R. n.º 22 - A/88 de 1 de Outubro, com a nova redação das D. R. n.º 4/12002 de 20 de Agosto e D. R. n.º 13/2003 de 28 de Junho e serão em chapa de alumínio com 2 mm de espessura, com abas laterais e porcas em aço inox.  
Os sinais de sinalização vertical rodoviária fixa (EN 12899-1:2007), deverão conter o Certificado de Regularidade de Desempenho, nos termos do regulamento (UE) n.º 305/2011, de 9 de Março, em vigor desde 1 de Julho 2013.

- a) Estandar/pendido
- a1) Aprovada/cobrir
- b) A cobrir/aprovar
- b1) Estandar/aprovar





Os sinais de trânsito terão de obedecer ao D.R. n.º 22 - A/98 de 1 de Outubro, com a nova redacção dos D. R. n.º 4/12002 de 20 de Agosto e D. R. n.º 132003 de 26 de Junho e serão em chapa de alumínio com 2 mm de espessura, com aba reflectizante, (aba reflectora "engrêses grade" ou equivalente, de 7 anos de garantia, incluindo abrigadores em alumínio e parafusos e porcas em aço inox.

Os sinais de sinalização vertical rodoviária fixa (EM 12899-1/2007), deverão conter o Certificado de Reguimentação de Desempenho, nos termos do regulamento (UE) n.º 305/2011, de 9 de Março, em vigor desde 1 de Julho 2013.

Unidade de Freguesia/Carta Administrativa Oficial de Portugal, versão 2021

**CAMARA MUNICIPAL DE PAREDES** DCAAD - Divisão de Conservação e Administração Direta

Sinalização vertical e Horizontal na EM 800

Vandorne/Astron/Rabordosa - Paredes

Rua São Tiago (Rabordosa)

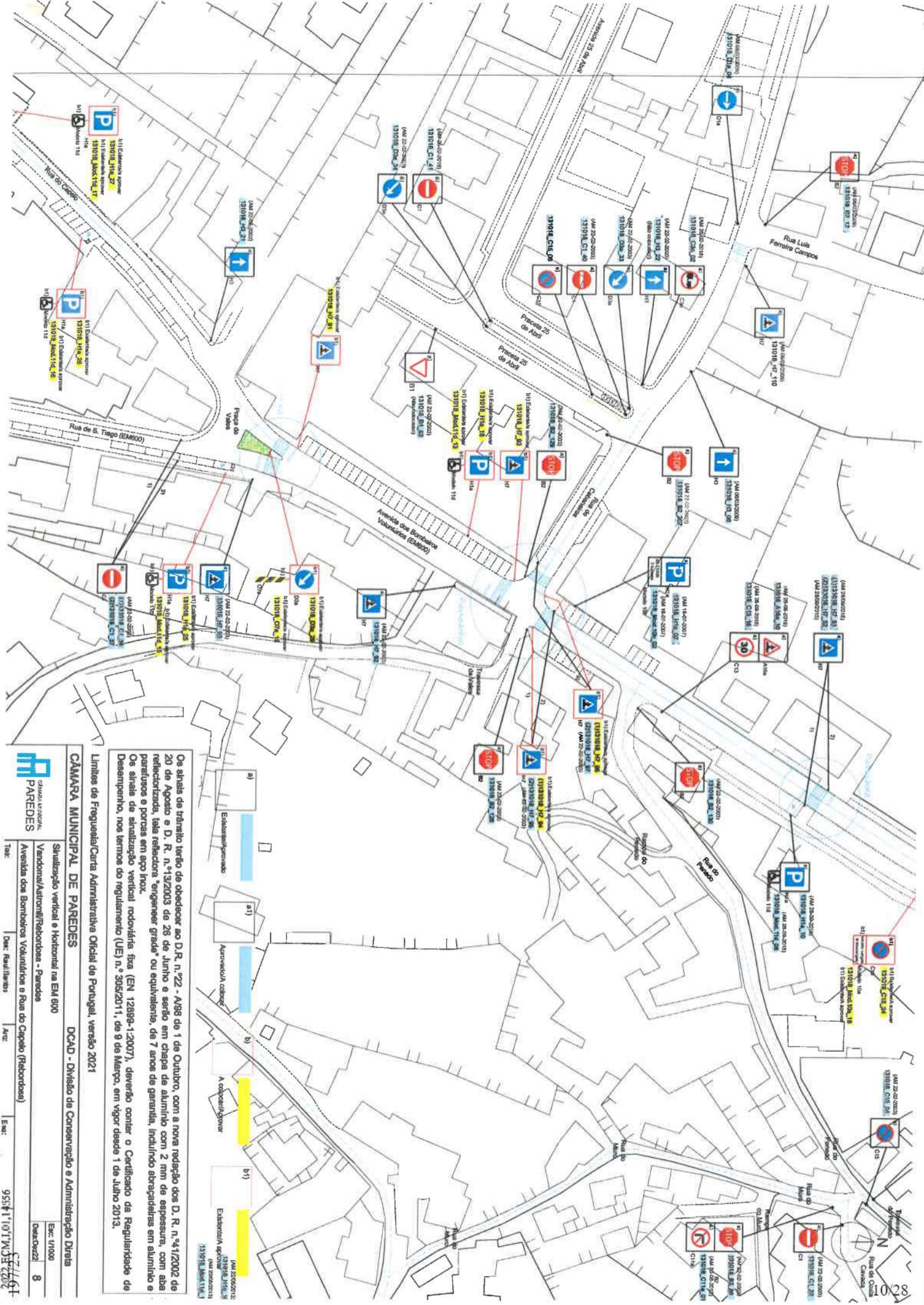
Top: Dca: Real Servis Aug: Insc: 95941101WJ357200











Os sinais de trânsito terão de obedecer ao D. R. n.º 22 - A/88 de 1 de Outubro, com a nova redacção dos D. R. n.º 4/1/2002 de 20 de Agosto e D. R. n.º 13/2003 de 26 de Junho e serão em chapa de alumínio com 2 mm de espessura, com abas parafusos e porcas em aço inox.

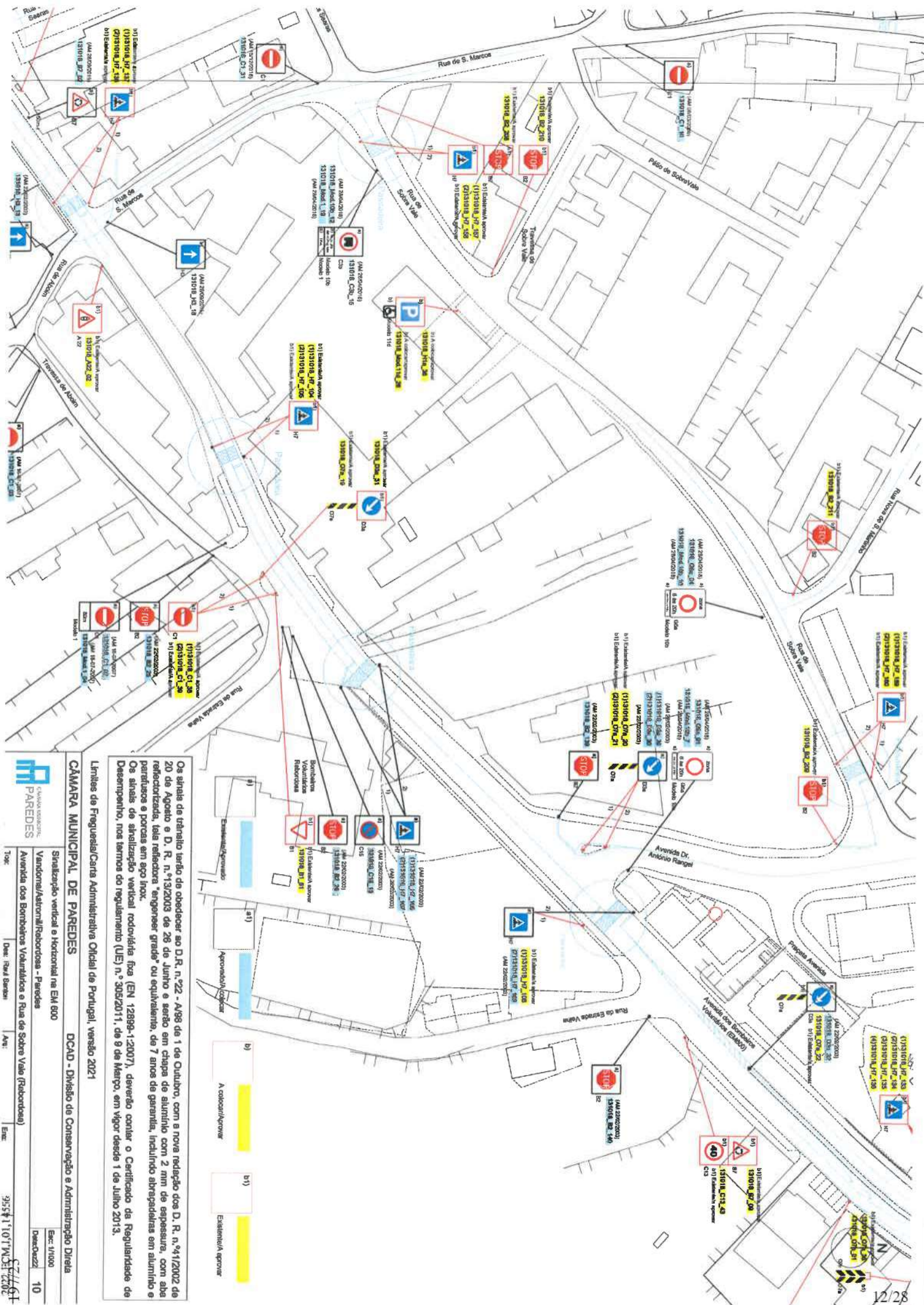
Os sinais de sinalização vertical rodoviária fixa (EN 12899-1:2007), deverão conter o Certificado de Regulamentação de Desenho, nos termos do regulamento (UE) n.º 305/2011, de 9 de Março, em vigor desde 1 de Julho 2013.

Limites de Freguesia/Carta Administrativa Oficial de Portugal, versão 2021

**CÂMARA MUNICIPAL DE PAREDES** DCAD - Divisão de Conservação e Administração Direta

Shatização vertical e Horizontal na EM 800	Esc: 1/1000
Vandalosa/Astronóm/Rebordada - Paredes	Data: 2022
Avenida dos Bombeiros Voluntários n Rua do Capelo (Redondela)	8
Tar: _____	Doc: Rui/Ishah
Aut: _____	Emc: _____
9541101TW332202	57/61





Os sinais de trânsito terão de obedecer ao D. R. n.º 22 - A/98 de 1 de Outubro, com a nova redacção dos D. R. n.º 4/2002 de 20 de Agosto e D. R. n.º 13/2003 de 28 de Junho e serão em chapa de alumínio com 2 mm de espessura, com abas reflectorizadas, talha reflectora "engenharia grade" ou equivalente, de 7 anos de garantia, incluindo abradadeiras em alumínio e parafusos e porcas em aço inox.

Os sinais de sinalização vertical rodoviária fixa (EN 12899-1:2007), deverão contar o Certificado de Regularidade de Desempenho, nos termos do regulamento (UE) n.º 305/2011, de 9 de Março, em vigor desde 1 de Julho 2013.

Limites de Freguesia/Carta Administrativa Oficial de Portugal, versão 2021

**CÂMARA MUNICIPAL DE PAREDES**

Divisão de Conservação e Administração Direta

DCAD - Divisão de Conservação e Administração Direta

Sinalização vertical e Horizontal na EM 800

Vendons/Astronil/Raboadas - Paredes

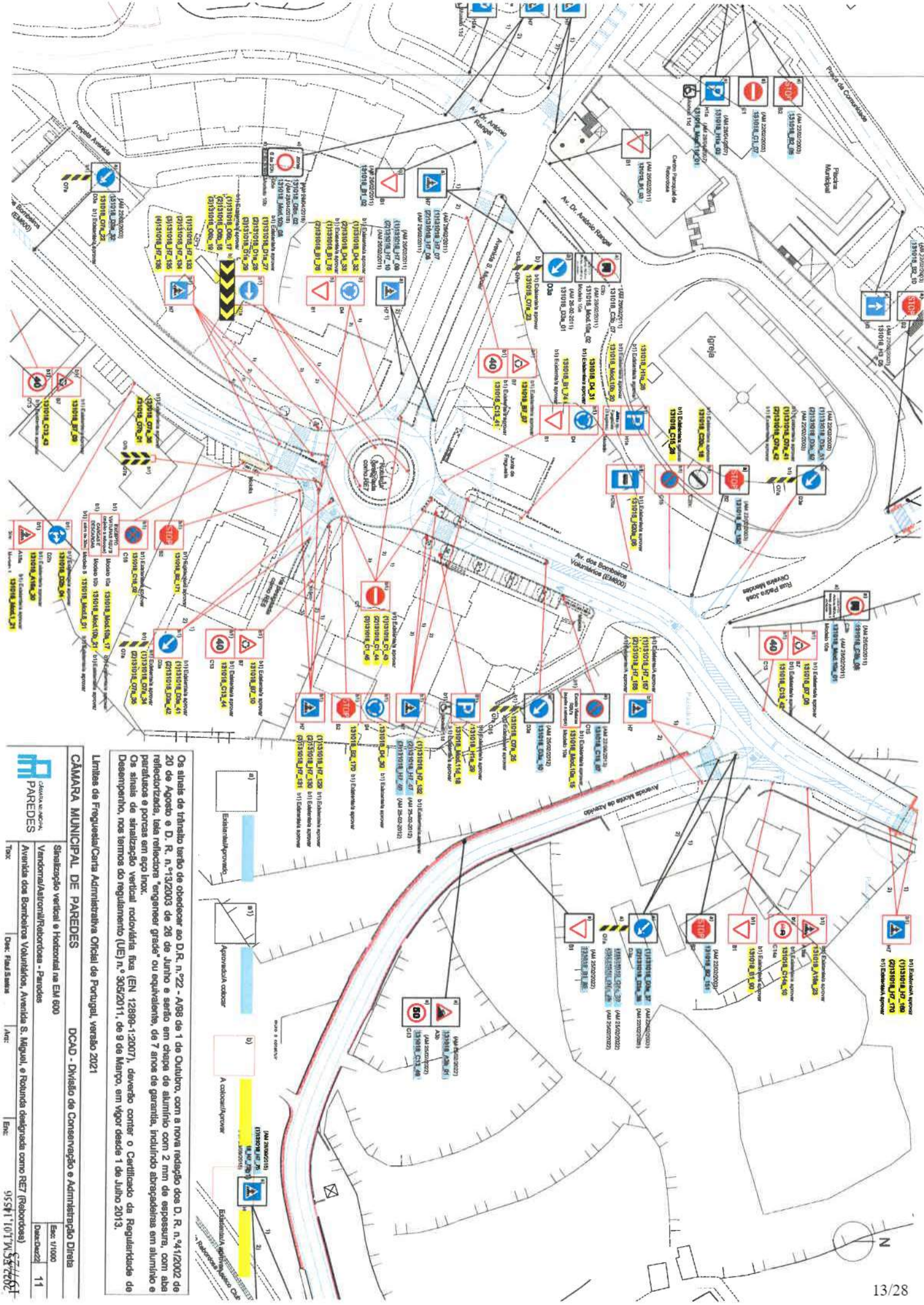
Avenida dos Bombeiros Voluntários e Rua de São Vale (Raboadas)

Esc: 1/1000

Data: 2022

10

35°54'10"W 41°22'02"E



Os sinais de trânsito terão de obedecer ao D. R. n.º 22 - A/88 de 1 de Outubro, com a nova redação dos D. R. n.º 4/12/2002 de 20 de Agosto e D. R. n.º 3/2003 de 28 de Junho e serão em chapa de alumínio com 2 mm de espessura, com abas reflectizantes, lãa reflectora "engenhos grade" ou equivalente, de 7 anos de garantia, incluindo atravessadas em alumínio e parafusos e porcas em aço inox.

Os sinais de sinalização vertical rodoviária fixa (EN 12886-1:2007), deverão conter o Certificado da Regularidade de Desempenho, nos termos do regulamento (UE) n.º 306/2011, de 9 de Março, em vigor desde 1 de Junho 2013.

Limites de Freguesia/Carta Administrativa Oficial de Portugal, versão 2021

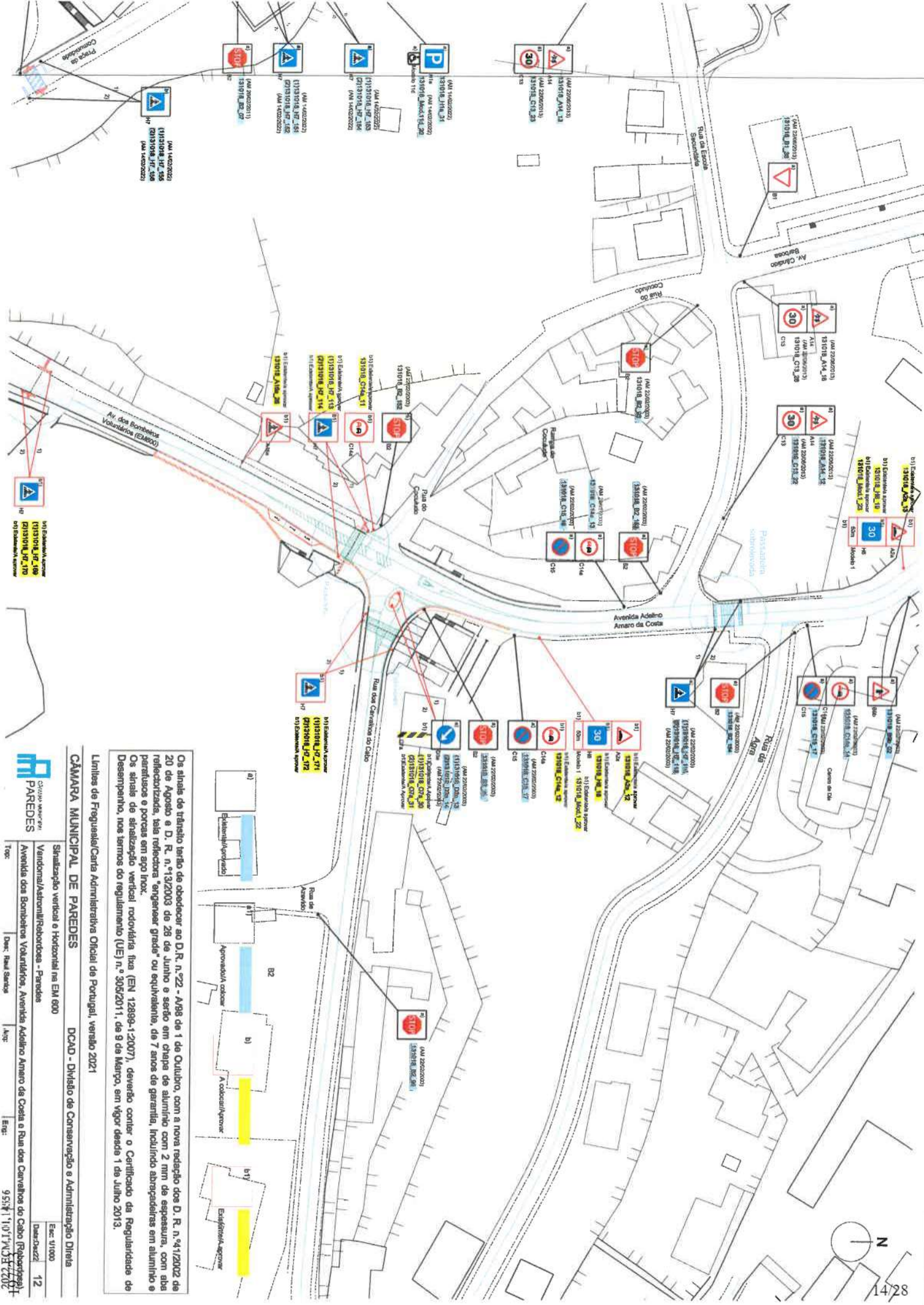
**CAMARA MUNICIPAL DE PAREDES** DCAD - Divisão de Conservação e Administração Direta

Sinalização Vertical e Horizontal na EM 800 Sec: V/1000

Vendonas/Autornal/Rebordosa - Paredes Data: 2022 11

Avenida das Bombas Voluntárias, Avenida S. Miguel, e Ronda designada como R27 (Rebordosa) 955411017M, 567601

Doc: Fial Simas Aut: Enc:



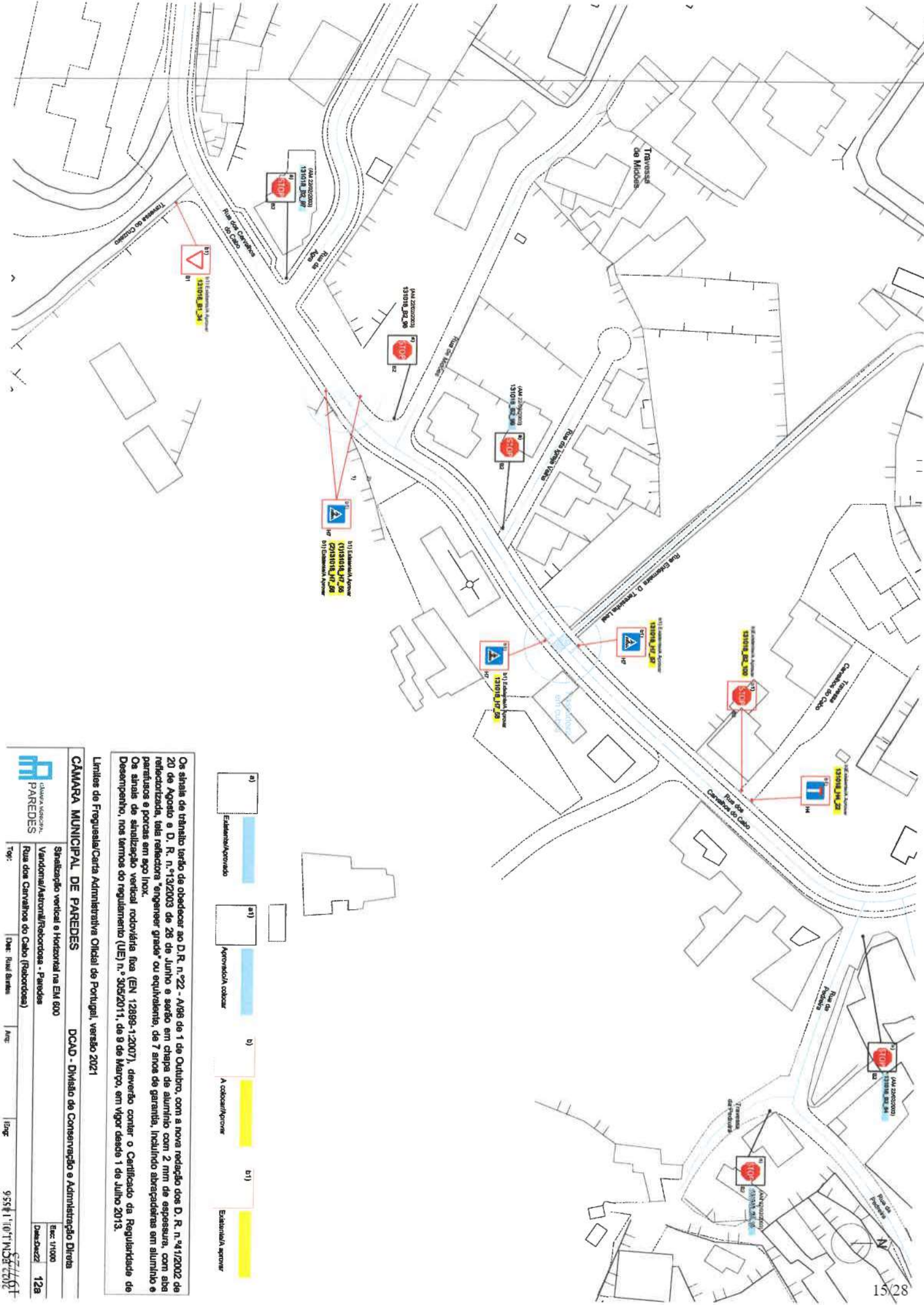
Os sinais de trânsito terão de obedecer ao D. R. n.º 22 - A/98 de 1 de Outubro, com a nova redação dos D. R. n.º 4/12002 de 20 de Agosto e D. R. n.º 13/2003 de 28 de Junho e serão em chapa de alumínio com 2 mm de espessura, com abas reflectizadas, tala reflectora "engrenagem grade" ou equivalente, de 7 anos de garantia, incluindo abstracções em alumínio e parafusos e porcas em aço inox.

Os sinais de sinalização vertical rodoviária fixa (EN 12899-1:2007), deverão conter o Certificado de Regularidade de Desempenho, nos termos do regulamento (UE) n.º 305/2011, de 8 de Março, em vigor desde 1 de Julho 2013.

Limites de Freguesia/Carta Administrativa Oficial de Portugal, versão 2021

**CÂMARA MUNICIPAL DE PAREDES** DCAAD - Divisão de Conservação e Administração Direta

Sinalização vertical e Horizontal na EM 800	Exc: V1000
Vandonal/Astronul/Rebordosa - Paredes	Data: 2022
Avenida das Bombas Volantes, Avenida Adolfo Amaro da Costa e Rua das Carnevalhas do Cabo (Paróquia)	12
Top:	
Data: Real Serviço	Ass:
	Entr:
	95:41'10"W 43:2'00"E



Os sinais de trânsito terão de obedecer ao D. R. n.º 22 - A/86 de 1 de Outubro, com a nova redação dos D. R. n.º 4/12002 de 20 de Agosto e D. R. n.º 13/2003 de 26 de Junho e serão em chapa de alumínio com 2 mm de espessura, com abas parafusadas e porcas em aço inox.

Os sinais de sinalização vertical rodoviária fixa (EN 12899-1:2007), deverão contar o Certificado da Regularidade de Desempenho, nos termos do regulamento (UE) n.º 305/2011, de 9 de Março, em vigor desde 1 de Julho 2013.

Limites de Freguesia/Carta Administrativa Oficial de Portugal, versão 2021

### CÂMARA MUNICIPAL DE PAREDES

Sinalização vertical e Horizontal na EM 600 DCAD - Divisão de Conservação e Administração Direta

Vandoras/Astronalf/Rebordosa - Paredes

Rua das Carvalhos do Cabo (Rebordosa)

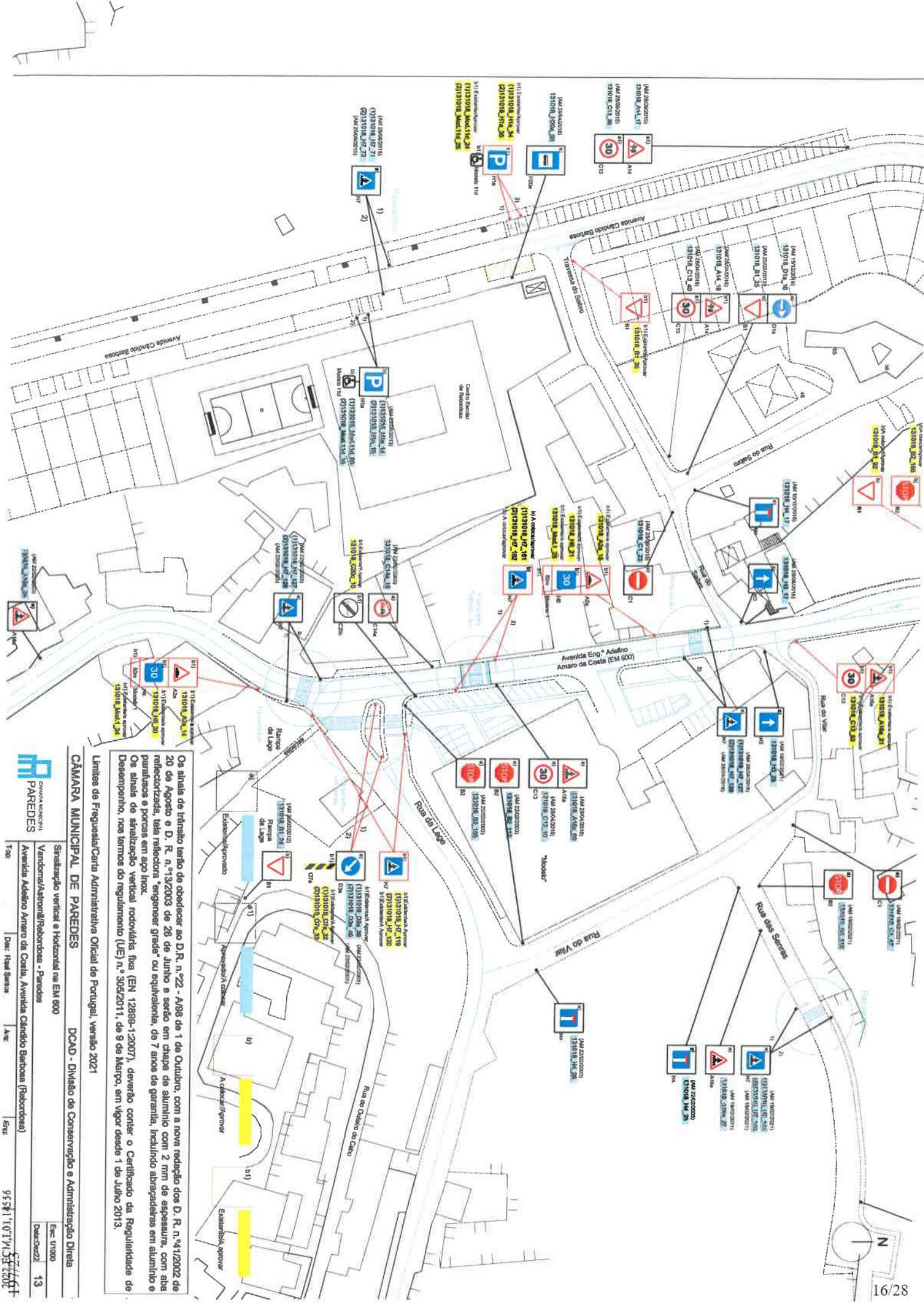
Top: Esc: 1/1000

Proj: Rui Barros

Aut: Data: 22/22

Folha: 12a

Proj: 95541/07/MSA/2020



Os sinais de trânsito terão de obedecer ao D. R. n.º 22 - A/98 de 1 de Outubro, com a nova redacção dos D. R. n.º 4/12002 de 20 de Agosto e D. R. n.º 3/2003 de 28 de Junho e serão em chapa de alumínio com 2 mm de espessura, com aba reflectizante, tela reflectora "engenhos grade" ou equivalente, de 7 anos de garantia, incluindo abrigadores em alumínio e parafusos e porcas em aço inox.

Os sinais de sinalização vertical rodoviária fixa (EM 12889-12007), deverão conter o Cartilhado da Regulamentação de Desempenho, nos termos do regulamento (UE) n.º 305/2011, de 9 de Março, em vigor desde 1 de Julho 2013.

Limites de Freguesia/Carta Administrativa Oficial de Portugal, Versão 2021

**CAMARA MUNICIPAL DE PAREDES** DCAD - Divisão de Conservação e Administração Direta

Sinalização vertical e Horizontal na EM 600

Vandalismo/Assoma/Rebobinada - Paredes

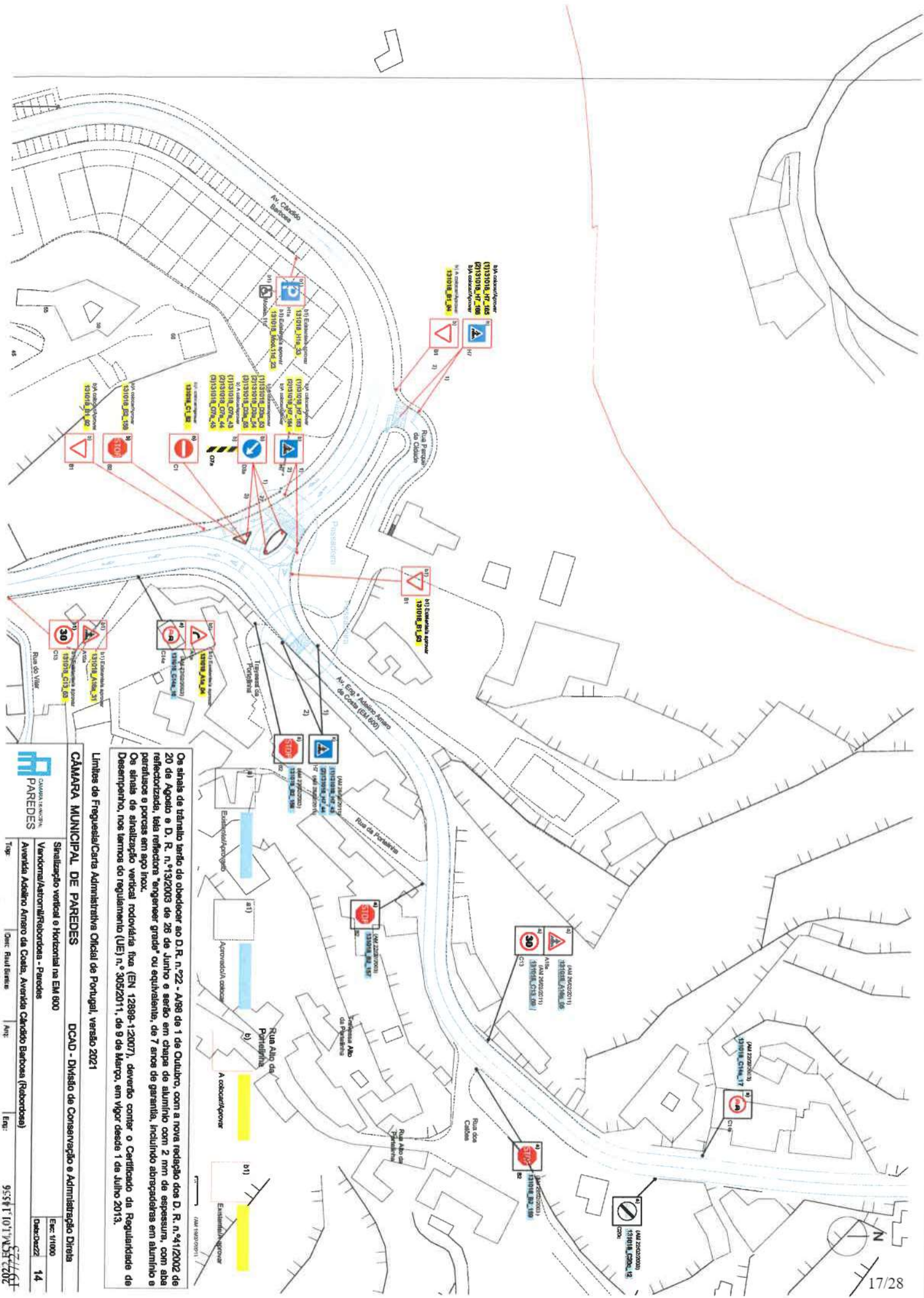
Avenida Adolfo Amaro da Costa, Avenida Cândido Barboza (Rebobinada)

Doc: Rui Soares

13

95 541 101 74 53 6601





CAMARA MUNICIPAL DE PAREDES

Divisão de Conservação e Administração Direta

DCCAD - Divisão de Conservação e Administração Direta

Camões 16, 4700-012 Paredes

Telefone: 255 600 000 | Fax: 255 600 001 | Email: info@paredes.pt

Site: www.paredes.pt

Projeto de Sinalização Rodoviária - Paredes

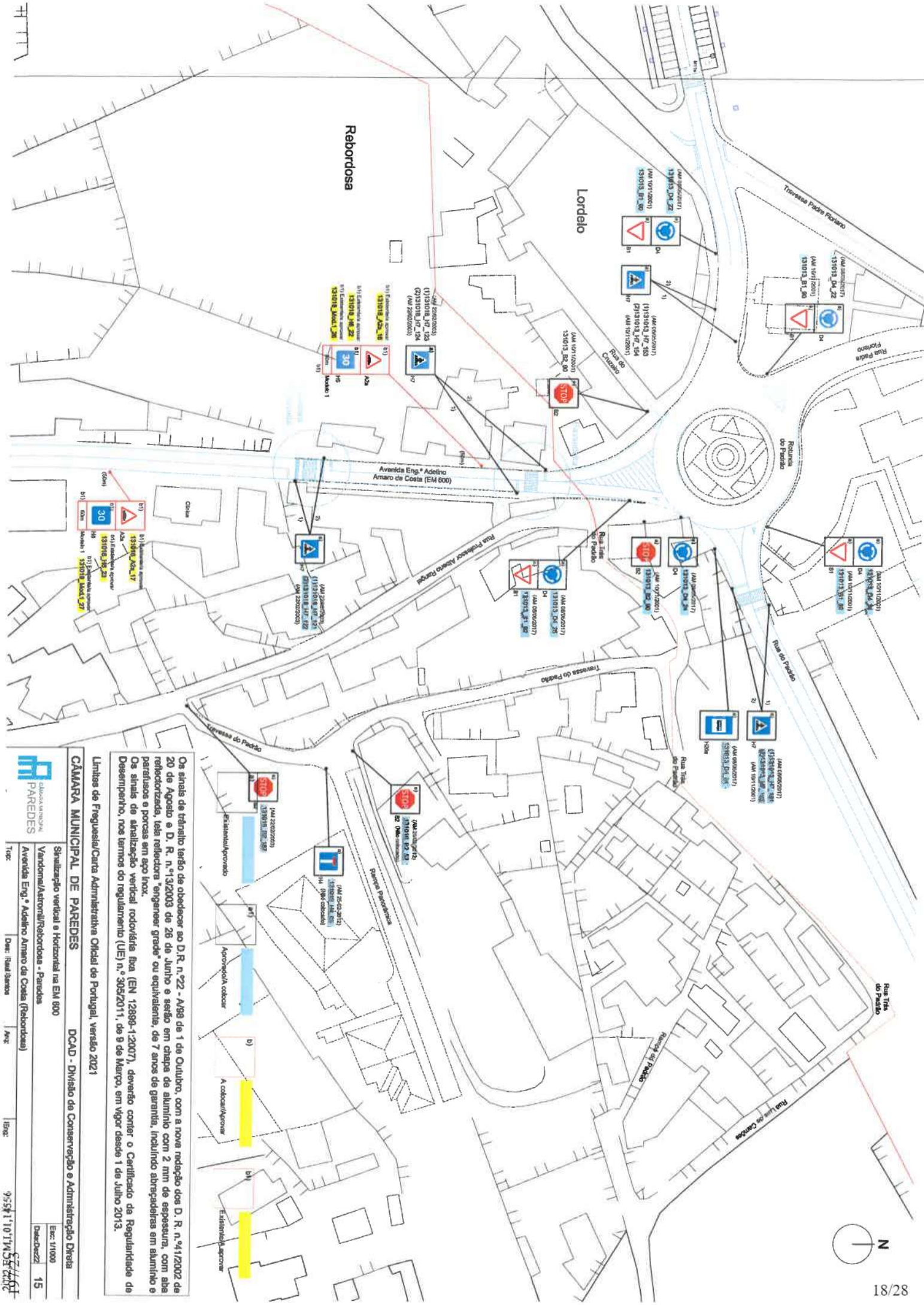
Avenida Adelino Azevedo de Costa, Avenida Celso Barbosa (Rodovias)

Topo: | Desenho: Paulo Soares | Anos: | Escala: 1:1000 | Data: 2022 | Folio: 14

**Limites de Freguesia/Carta Administrativa Oficial de Portugal, versão 2021**

**Os sinais de trânsito terão de obedecer ao D. R. n.º 22 - A/88 de 1 de Outubro, com a nova redação dos D. R. n.º 4/12002 de 20 de Agosto e D. R. n.º 13/2003 de 26 de Junho e serão em chapa de alumínio com 2 mm de espessura, com alca parafusada e porcos em aço inox.**

**Os sinais de sinalização vertical rodoviária fixa (EN 12899-1:2007), deverão contar o Certificado da Regulatividade de Desempenho, nos termos do regulamento (UE) n.º 205/2011, de 9 de Março, em vigor desde 1 de Julho 2013.**



Os sinais de trânsito terão de obedecer ao D. R. n.º 22 - A/98 de 1 de Outubro, com a nova redação dos D. R. n.º 4/12002 de 20 de Agosto e D. R. n.º 13/2003 de 26 de Junho e serão em chapas de alumínio com 2 mm de espessura, com abas petrificadas e porcas em aço inox.

Os sinais de sinalização vertical rodoviária fixa (EN 12899-1:2007), deverão conter o Certificado de Regularidade de Desempenho, nos termos do regulamento (UE) n.º 305/2011, de 9 de Março, em vigor desde 1 de Julho 2013.

Limites de Freguesia/Carta Administrativa Oficial de Portugal, Versão 2021

**CÂMARA MUNICIPAL DE PAREDES** DCCAD - Divisão de Conservação e Administração Direta

Sinalização vertical e Horizontal na EM 800

Vandoras/Astornal/Rebordosa - Paredes

Avenida Eng.º Adelino Amaro de Costa (Rebordosa)

Doc: Rua1 Suma

Proj: 9:54:101W3E C002

15

Q12 Situação	Q16 Fichas	ID BSO	CODIGO BSNAL	TIPO de SINAL	LOCALIZAÇÃO	PREFEIRA	DATA aprov.	Ass. Claves	DIMENSÃO	DATA de Cadastro	CONDICION	DESCRIÇÃO
				Simulação vertical								
1	1		131022_C14a_07	Proibição de Ultrapassar	Rua de Paul	Vandoma		Aprovar	70			Na Rua de Paul, aproximadamente 160m após entroncamento com a Rua Central de Vandoma
1	1		131022_C14a_08	Proibição de Ultrapassar	Rua de Paul	Vandoma		Aprovar	70			Na Rua de Paul, aproximadamente 20m antes do entroncamento com a Rua Central de Vandoma
1	1		131022_C20a_01	Proibição de Ultrapassar	Rua de Paul	Vandoma		Aprovar	70			Na Rua de Paul, a aproximadamente 160m do entroncamento com a Rua Central de Vandoma
1	1		131022_H4_02	Via Públicas sem saída	Rua Maria da Várzea	Vandoma		Aprovar	70			Na Rua Maria da Várzea, após entroncamento pelo lado esquerdo com a Travessa de Paul
4	4		Contingem estes 3 pontos									

Ord Sinal	Qty_Poças	ID_SIG	CODIGO SINAL	TIPO de SINAL	LOCALIZAÇÃO	FREGUESIA	APPROV. Ass Câmara	DIMENSÃO	DATA Cobr	COLOC-ADO	DESCRIÇÃO
				<b>Sinalização vertical</b>							
1	1	131002_A16a_03		Passagem de Peões	Rua Santa Marinha	Astromil	A Aprovar	70	04-10-2017	Costa	Na Rua Santa Marinha, a aprox. 135 m do entroncamento pelo lado esquerdo com a Rua da Igreja, a 150m da passadeira
1	1	131002_A16a_04		Passagem de Peões	Rua Santa Marinha	Astromil	A Aprovar	70	04-09-2017	Costa	Na Rua Santa Marinha, a aprox. 165 m do entroncamento pelo lado direito com a Rua da Igreja, a 150m da passadeira
1	1	131002_B1_28		CEDÊNCIA de Passagem	Rua Salvador Leite	Astromil	A Aprovar	62	04-10-2017	Costa	No final da Rua Salvador Leite, no entroncamento com a Rua Santa Marinha
1	1	131002_B1_29		CEDÊNCIA de Passagem	Via designada como Ast1	Astromil	Aprovar	70			No final da Via designada como Ast1, no entroncamento com a Rua da Igreja
1	1	131002_B2_17		STOP	Rua João Paulo II	Astromil	Aprovar	70			No final da Rua João Paulo II, no entroncamento com a Rua da Igreja
1	1	131002_B2_18		STOP	Rua João Paulo II	Astromil	Aprovar	70			No final da Rua João Paulo II, no entroncamento com a Rua Ferreira Neto
1	1	131002_C14a_01		Proibição de ultrapassar	Rua de Santa Marinha	Astromil	Aprovar	70			Na Rua de Santa Marinha, aproximadamente 20m antes do entroncamento pelo lado esquerdo com a Rua de Novais
1	1	131002_C14a_02		Proibição de ultrapassar	Rua de Santa Marinha	Astromil	Aprovar	70			Na Rua de Santa Marinha, aproximadamente 160m após entroncamento pelo lado direito com a Rua de Novais
1	1	131002_C14a_03		Proibição de ultrapassar	Rua de Santa Marinha	Astromil	Aprovar	70			Na Rua de Santa Marinha, aproximadamente 280m do entroncamento pelo lado esquerdo com a Rua de Novais
1	1	131002_C14a_04		Proibição de ultrapassar	Rua de Santa Marinha	Astromil	Aprovar	70			Na Rua de Santa Marinha, aproximadamente 280m do entroncamento pelo lado esquerdo com a Rua de Novais
1	1	131002_C14a_05		Proibição de ultrapassar	Rua de Santa Marinha	Astromil	Aprovar	70			Na Rua de Santa Marinha, aproximadamente 210m do entroncamento pelo lado direito com a Rua do Monte
1	1	131002_C14a_06		Proibição de ultrapassar	Rua de Santa Marinha	Astromil	Aprovar	70			Na Rua de Santa Marinha, aproximadamente 320m após entroncamento pelo lado esquerdo com a Rua do Monte
1	1	131002_C14a_07		Proibição de ultrapassar	Rua de Santa Marinha	Astromil	Aprovar	70			Na Rua de Santa Marinha, a aproximadamente 370m do entroncamento pelo lado esquerdo com a Rua do Monte
1	1	131002_C14a_08		Proibição de ultrapassar	Rua de Santa Marinha	Astromil	Aprovar	70			Na Rua de Santa Marinha, após entroncamento pelo lado esquerdo com a Rua da Igreja
1	1	131002_C14a_09		Proibição de ultrapassar	Rua de Santa Marinha	Astromil	Aprovar	70			Na Rua de Santa Marinha, após entroncamento pelo lado direito com a Rua Ferreira Neto
1	1	131002_C20c_01		Fim da proibição de ultrapassar	Rua de Santa Marinha	Astromil	Aprovar	70			Na Rua de Santa Marinha, após entroncamento pelo lado direito com a Rua de Novais
1	1	131002_C20c_02		Fim da proibição de ultrapassar	Rua de Santa Marinha	Astromil	Aprovar	70			Na Rua de Santa Marinha, aproximadamente 160m do entroncamento pelo lado esquerdo com a Rua de Novais
1	1	131002_C20c_03		Fim da proibição de ultrapassar	Rua de Santa Marinha	Astromil	Aprovar	70			Na Rua de Santa Marinha, aproximadamente 280m após entroncamento pelo lado esquerdo com a Rua de Novais
1	1	131002_C20c_04		Fim da proibição de ultrapassar	Rua de Santa Marinha	Astromil	Aprovar	70			Na Rua de Santa Marinha, aproximadamente 280m após entroncamento pelo lado esquerdo com a Rua de Novais
1	1	131002_C20c_05		Fim da proibição de ultrapassar	Rua de Santa Marinha	Astromil	Aprovar	70			Na Rua de Santa Marinha, aproximadamente 210m após entroncamento pelo lado esquerdo com a Rua do Monte
1	1	131002_C20c_06		Fim da proibição de ultrapassar	Rua de Santa Marinha	Astromil	Aprovar	70			Na Rua de Santa Marinha, aproximadamente 320m do entroncamento pelo lado direito com a Rua do Monte
1	1	131002_H7_07		Passagem para Peões	Via designada como Ast1	Astromil	Aprovar	70			Na Via designada como Ast1, antes da passadeira situada junto ao entroncamento com a Rua da Igreja
1	1	131002_H7_08		Passagem para Peões	Via designada como Ast1	Astromil	Aprovar	70			Na Via designada como Ast1, antes da passadeira situada junto ao entroncamento com a Rua da Igreja
1	1	131002_H20a_01		Paragem veículos transp., colectivo de	Rua Santa Marinha	Astromil	A Aprovar	90x60	04-10-2017	Costa	Na Rua Santa Marinha, a aprox. 25 m do entroncamento pelo lado direito com a Rua da Igreja
24	24			Contagem sinais/postes							







Simulação vertical e horizontal na EM 500, na Freguesia de REBORDOSA

1	0	13101E-07%_P2	Balão de Provação	Arquivo E.C.M. Miguel	Rebordosa	Aprovado	170520	RETRADO?	No final de Avenida São Miguel não entroncamento com a Rua da S. Miguel e Av. Dr. António Sérgio
1	0	13101E-07%_M	Balão de Provação <td>Arquivo São Miguel <td>Rebordosa <td>Aprovado</td> <td>170520</td> <td></td> <td>No início da Avenida São Miguel não entroncamento com a Avenida dos Bombeiros Voluntários</td> </td></td>	Arquivo São Miguel <td>Rebordosa <td>Aprovado</td> <td>170520</td> <td></td> <td>No início da Avenida São Miguel não entroncamento com a Avenida dos Bombeiros Voluntários</td> </td>	Rebordosa <td>Aprovado</td> <td>170520</td> <td></td> <td>No início da Avenida São Miguel não entroncamento com a Avenida dos Bombeiros Voluntários</td>	Aprovado	170520		No início da Avenida São Miguel não entroncamento com a Avenida dos Bombeiros Voluntários
1	0	13101E-07%_P1	Balão de Provação <td>Arquivo dos Bombeiros Voluntários <td>Rebordosa</td> <td>Aprovado</td> <td>170520</td> <td></td> <td>No Ar dos Bombeiros Voluntários. Tem vista de entroncamento pelo lado direito com a Av. S. Miguel no meio do separador central</td> </td>	Arquivo dos Bombeiros Voluntários <td>Rebordosa</td> <td>Aprovado</td> <td>170520</td> <td></td> <td>No Ar dos Bombeiros Voluntários. Tem vista de entroncamento pelo lado direito com a Av. S. Miguel no meio do separador central</td>	Rebordosa	Aprovado	170520		No Ar dos Bombeiros Voluntários. Tem vista de entroncamento pelo lado direito com a Av. S. Miguel no meio do separador central
1	0	13101E-07%_R0	Balão de Provação <td>Rua dos Bombeiros do Cabo <td>Rebordosa</td> <td>Aprovado</td> <td>170520</td> <td></td> <td>No final da Rua dos Bombeiros do Cabo, no entroncamento com a Av dos Bombeiros Voluntários</td> </td>	Rua dos Bombeiros do Cabo <td>Rebordosa</td> <td>Aprovado</td> <td>170520</td> <td></td> <td>No final da Rua dos Bombeiros do Cabo, no entroncamento com a Av dos Bombeiros Voluntários</td>	Rebordosa	Aprovado	170520		No final da Rua dos Bombeiros do Cabo, no entroncamento com a Av dos Bombeiros Voluntários
1	0	13101E-07%_P2	Balão de Provação <td>Rua dos Bombeiros do Cabo <td>Rebordosa</td> <td>Aprovado</td> <td>170520</td> <td></td> <td>No final da Rua dos Bombeiros do Cabo, no entroncamento com a Av dos Bombeiros Voluntários</td> </td>	Rua dos Bombeiros do Cabo <td>Rebordosa</td> <td>Aprovado</td> <td>170520</td> <td></td> <td>No final da Rua dos Bombeiros do Cabo, no entroncamento com a Av dos Bombeiros Voluntários</td>	Rebordosa	Aprovado	170520		No final da Rua dos Bombeiros do Cabo, no entroncamento com a Av dos Bombeiros Voluntários
1	0	13101E-07%_R2	Balão de Provação <td>Rua de Ligeira <td>Rebordosa</td> <td>Aprovado</td> <td>170520</td> <td></td> <td>No final da Rua de Ligeira no entroncamento com a Avenida Ery / Avenida de Costa</td> </td>	Rua de Ligeira <td>Rebordosa</td> <td>Aprovado</td> <td>170520</td> <td></td> <td>No final da Rua de Ligeira no entroncamento com a Avenida Ery / Avenida de Costa</td>	Rebordosa	Aprovado	170520		No final da Rua de Ligeira no entroncamento com a Avenida Ery / Avenida de Costa
1	0	13101E-07%_R3	Balão de Provação <td>Via de acesso designada como REB <td>Rebordosa</td> <td>Aprovado</td> <td>170520</td> <td></td> <td>No sentido da via de acesso designada como REB, no entroncamento com a Avenida dos Bombeiros Voluntários</td> </td>	Via de acesso designada como REB <td>Rebordosa</td> <td>Aprovado</td> <td>170520</td> <td></td> <td>No sentido da via de acesso designada como REB, no entroncamento com a Avenida dos Bombeiros Voluntários</td>	Rebordosa	Aprovado	170520		No sentido da via de acesso designada como REB, no entroncamento com a Avenida dos Bombeiros Voluntários
1	0	13101E-07%_R4	Balão de Provação <td>Av. dos Bombeiros Voluntários <td>Rebordosa</td> <td>Aprovado</td> <td>170520</td> <td></td> <td>No sentido da via de acesso designada como REB, no entroncamento com a Avenida dos Bombeiros Voluntários</td> </td>	Av. dos Bombeiros Voluntários <td>Rebordosa</td> <td>Aprovado</td> <td>170520</td> <td></td> <td>No sentido da via de acesso designada como REB, no entroncamento com a Avenida dos Bombeiros Voluntários</td>	Rebordosa	Aprovado	170520		No sentido da via de acesso designada como REB, no entroncamento com a Avenida dos Bombeiros Voluntários
1	0	13101E-07%_R1	Balão de Provação <td>Rua Pedro José Oliveira Mendes <td>Rebordosa</td> <td>Aprovado</td> <td>170520</td> <td></td> <td>No início da Rua Pedro José Oliveira Mendes, não entroncamento com a Av dos Bombeiros Voluntários</td> </td>	Rua Pedro José Oliveira Mendes <td>Rebordosa</td> <td>Aprovado</td> <td>170520</td> <td></td> <td>No início da Rua Pedro José Oliveira Mendes, não entroncamento com a Av dos Bombeiros Voluntários</td>	Rebordosa	Aprovado	170520		No início da Rua Pedro José Oliveira Mendes, não entroncamento com a Av dos Bombeiros Voluntários
1	0	13101E-07%_R2	Balão de Provação <td>Rua Pedro José Oliveira Mendes <td>Rebordosa</td> <td>Aprovado</td> <td>170520</td> <td></td> <td>No início da Rua Pedro José Oliveira Mendes, no entroncamento com a Av dos Bombeiros Voluntários</td> </td>	Rua Pedro José Oliveira Mendes <td>Rebordosa</td> <td>Aprovado</td> <td>170520</td> <td></td> <td>No início da Rua Pedro José Oliveira Mendes, no entroncamento com a Av dos Bombeiros Voluntários</td>	Rebordosa	Aprovado	170520		No início da Rua Pedro José Oliveira Mendes, no entroncamento com a Av dos Bombeiros Voluntários
1	0	13101E-07%_R3	Balão de Provação <td>Arquês Almeida Barboza <td>Rebordosa</td> <td>Aprovado</td> <td>170520</td> <td></td> <td>No final da Avenida Arquês Almeida Barboza, no entroncamento com a Avenida Eng. António Amaro de Costa</td> </td>	Arquês Almeida Barboza <td>Rebordosa</td> <td>Aprovado</td> <td>170520</td> <td></td> <td>No final da Avenida Arquês Almeida Barboza, no entroncamento com a Avenida Eng. António Amaro de Costa</td>	Rebordosa	Aprovado	170520		No final da Avenida Arquês Almeida Barboza, no entroncamento com a Avenida Eng. António Amaro de Costa
1	0	13101E-07%_R4	Balão de Provação <td>Arquês Almeida Barboza <td>Rebordosa</td> <td>Aprovado</td> <td>170520</td> <td></td> <td>No final da Avenida Arquês Almeida Barboza, no entroncamento com a Avenida Eng. António Amaro de Costa</td> </td>	Arquês Almeida Barboza <td>Rebordosa</td> <td>Aprovado</td> <td>170520</td> <td></td> <td>No final da Avenida Arquês Almeida Barboza, no entroncamento com a Avenida Eng. António Amaro de Costa</td>	Rebordosa	Aprovado	170520		No final da Avenida Arquês Almeida Barboza, no entroncamento com a Avenida Eng. António Amaro de Costa
1	0	13101E-07%_R5	Balão de Provação <td>Arquês Almeida Barboza <td>Rebordosa</td> <td>Aprovado</td> <td>170520</td> <td></td> <td>No final da Avenida Arquês Almeida Barboza, no entroncamento com a Avenida Eng. António Amaro de Costa</td> </td>	Arquês Almeida Barboza <td>Rebordosa</td> <td>Aprovado</td> <td>170520</td> <td></td> <td>No final da Avenida Arquês Almeida Barboza, no entroncamento com a Avenida Eng. António Amaro de Costa</td>	Rebordosa	Aprovado	170520		No final da Avenida Arquês Almeida Barboza, no entroncamento com a Avenida Eng. António Amaro de Costa
1	0	13101E-07%_R6	Balão de Provação <td>Av. dos Bombeiros Voluntários <td>Rebordosa</td> <td>Aprovado</td> <td>170520</td> <td></td> <td>No Ar dos Bombeiros Voluntários. No entroncamento com a Avenida designada como REB e com a via designada como REB</td> </td>	Av. dos Bombeiros Voluntários <td>Rebordosa</td> <td>Aprovado</td> <td>170520</td> <td></td> <td>No Ar dos Bombeiros Voluntários. No entroncamento com a Avenida designada como REB e com a via designada como REB</td>	Rebordosa	Aprovado	170520		No Ar dos Bombeiros Voluntários. No entroncamento com a Avenida designada como REB e com a via designada como REB
Sinaliz. Pistas									
234 160		SOMA de sinais/pistas							



**Assunto: Propostas para 1 lugar de deficientes em frente ao edifício dos CTT em Rebordosa**

Exmo. Senhor  
Divisão de Conservação e Administração Direta  
Dr. José Henriques,

Incumbe-me a Senhora Presidente, Dr.<sup>a</sup> Salomé Santos, de informar que a proposta 1 parece ser a mais indicada

Atentamente,

**Patrícia Lage**  
Divisão Administrativa - Junta de Freguesia de Rebordosa  
[secretaria.patricia@if-rebordosa.pt](mailto:secretaria.patricia@if-rebordosa.pt)  
Tel. 224 155 303

**De:** [Jose.Henriques@cm-paredes.pt](mailto:Jose.Henriques@cm-paredes.pt) <[Jose.Henriques@cm-paredes.pt](mailto:Jose.Henriques@cm-paredes.pt)>

**Enviada:** 14 de janeiro de 2022 16:37

**Para:** 'Junta de Freguesia de Rebordosa' <[geral@if-rebordosa.pt](mailto:geral@if-rebordosa.pt)>

**Assunto:** FW: Propostas para 1 lugar de deficientes em frente ao edifício dos CTT em Rebordosa

Ao c/ da Ex.ma Sr<sup>a</sup> Presidente da Junta de Freguesia de Rebordosa, Dr<sup>a</sup> **Salomé Santos**.

Cara Presidente,

No seguimento do vosso pedido, remeto 2 propostas para a colocação de lugar destinado a veículos portadores do dístico para transporte de pessoas com deficiência, no intuito de que possam dizer qual a solução que melhor vos serve.

Agradeço desde já a atenção ao assunto.

Com os melhores cumprimentos,

**José Henriques Soares**

Divisão de Conservação e Administração Direta

ASSUNTO: **Lugar de Mobilidade Condicionada na Rua de Sobrevale**

Exmo. Senhor  
Chefe Divisão de Conservação e Administração Direta  
Dr. José Henriques,

Incumbe-me a Senhora Presidente, Dr.ª Salomé Santos, de, em resposta ao solicitado na Vossa comunicação infra, informar o **parecer favorável** desta Junta de Freguesia, deliberado em reunião de 24/11/2022, **à criação de lugar de estacionamento de mobilidade condicionada, na Rua Sobrevale.**

Atentamente,

**Patrícia Lage**

Divisão Administrativa  
Junta de Freguesia de Rebordosa  
[secretaria.patricia@jf-rebordosa.pt](mailto:secretaria.patricia@jf-rebordosa.pt)  
Tel. 224 155 303

**De:** [Jose.Henriques@cm-paredes.pt](mailto:Jose.Henriques@cm-paredes.pt) <[Jose.Henriques@cm-paredes.pt](mailto:Jose.Henriques@cm-paredes.pt)>

**Enviada:** 10 de outubro de 2022 16:28

**Para:** 'Junta de Freguesia de Rebordosa' <[geral@jf-rebordosa.pt](mailto:geral@jf-rebordosa.pt)>

**Cc:** 'Raul Santos' <[raul.santos@cm-paredes.pt](mailto:raul.santos@cm-paredes.pt)>

**Assunto:** FW: Pendente 948514 - Pedido de parecer

À Ex.ma Presidente da Junta de Freguesia de Rebordosa, Sr. **Salomé Silva**.

Cara Presidente,

Estando em curso neste serviço, a proposta de sinalização vertical para a criação de um lugar de estacionamento de mobilidade condicionada, sito na Rua de Sobrevale, nessa Freguesia, solicita-se o parecer dessa estimada autarquia quanto à proposta em anexo.

Obrigado.

Com os melhores cumprimentos,

**José Henriques Soares**

Divisão de Conservação e Administração Direta



Centenário da  
Monografia de Paredes  
1922 - 2022



Praça José Guilherme, 4590-130 Paredes | t. 253 785 800 | f. 253 782 155 | [www.cm-paredes.pt](http://www.cm-paredes.pt) | [cm@cm-paredes.pt](mailto:cm@cm-paredes.pt)

EXTRATO DE DELIBERAÇÃO DA ATA DA SESSÃO ORDINÁRIA DA  
ASSEMBLEIA MUNICIPAL REALIZADA EM 2023/02/24

32 - SINALIZAÇÃO VERTICAL E HORIZONTAL NA EM600 E EM VIAS  
ADJACENTES, NAS FREGUESIAS DE VANDOMA, ASTROMIL E REBORDOSA  
- PARA DISCUSSÃO E VOTAÇÃO

A Assembleia **aprovou por unanimidade** dos 42 membros presentes a proposta de colocação de *“sinalização vertical e horizontal na EM600 e em vias adjacentes, nas freguesias de Vandoma, Astromil e Rebordosa”*.

**DESPACHO**

Ao Senhor Ricardo Silva para dar  
sequência à deliberação nos  
termos habituais.



Dra. Verónica Castro

06-03-2023



## FOLHA DE VOTAÇÃO

SESSÃO ORDINÁRIA DA ASSEMBLEIA MUNICIPAL DE 2023/02/24

PONTO 32 - SINALIZAÇÃO VERTICAL E HORIZONTAL NA EM600 E EM VIAS ADJACENTES, NAS FREGUESIAS DE VANDOMA, ASTROMIL E REBORDOSA

NA QUALIDADE DE MEMBROS ELEITOS			F	C	A	I
Nuno Manuel de Sousa Moreira	a)	CDS-PP	X			
Luís Jorge Ribeiro Silva C. Rod...		CDS-PP	X			
Carla Isabel Dias Rodrigues		JPP	X			
Carlos Manuel Ferreira da Silva		PS	X			
Maria Luísa Ribeiro de Sousa Tadeu		PS	X			
Rui José Fernandes da Silva		PS	X			
Teresa Marina Barbosa Magalhães		PS	X			
Silvestre da Silva Carneiro		PS	X			
Armando Manuel Neves Leal		PS	X			
Raúl Luís Ribeiro Coelho		PS	X			
Sara Daniela Silva Castro		PS	X			
Pedro António Silva e Sousa		PS	X			
Sara Cecília Pinho Leal		PS	X			
José Armando C. Baptista Pereira		PS	X			
Rui António Freire Machado		PS	X			
Marta Daniela Moreira Martins		PS	X			
Joaquim da Silva Leal		PS	X			
José Fernando Pacheco de Sousa		PS	X			
José João Martins Barbosa		PS	X			
Cátia Filipa Santos Silva		PS	X			
José Alberto de Sousa		PS	X			
David António Correia Ferreira		PSD	X			
Inácio José Pereira Abreu da Costa		PSD	X			
Maria de Lurdes da Silva Meireles		PSD	X			
Manuel José Barbosa Gomes		PSD	X			
António do Couto Ferreira	a)	PSD	X			
António Manuel de Bessa Oliveira	a)	PSD	X			
Ana Raquel Gomes Coelho		CDS-PP				
António do Couto Ferreira		PSD				

NA QUALIDADE DE PRESIDENTES DE JUNTA			F	C	A	I
Fernando Gonçalo de Sousa Santos		PS	X			
Tiago André Marques de Magalhães		PS	X			
Belmiro dos Santos Sousa		PS	X			
José Manuel Ferreira Moreira		PS	X			
Artur Pereira da Silva		PS	X			
José Augusto da Silva Borges		PS	X			
Adriano José Moreira da Rocha		PS	X			
Silvia Maria Sá P. Vieira da Silva	b)	PS	X			
José Carlos Ribeiro Barbosa		PS	X			
João Manuel Nogueira Gonçalves		PS	X			
José da Cunha Magalhães		PS	X			
Fernando Nuno Leal Lamas Serra		PSD	X			
Mariana Fernanda Machado da Silva		PSD	X			
Luís Filipe Coelho Barbosa		PSD	X			
Américo Manuel Oliveira Castro		SSMI	X			
Jorge Manuel Ferreira Coelho		PS				
José da Silva Rodrigues		PS				

## Observações:

- a) Em substituição do titular do cargo ao abrigo do n.º 1-art.º 78.º da Lei 169/99 de 18 Set.º com a actual redacção
- b) Em representação do titular do cargo ao abrigo da alínea c) do n.º 1 do art.º 18.º da Lei n.º 75/2013 de 12 de setembro
- c) Por suspensão do mandato do titular do cargo
- d) Por renúncia do titular do cargo
- e) Por falecimento da titular do cargo
- f) Justificou a falta
- g) Falta Injustificada

## A Mesa da Assembleia

O Presidente

1.ª Secretária

2.ª Secretária