

EXTRATO DE DELIBERAÇÃO DA ATA DA REUNIÃO ORDINÁRIA DA CÂMARA MUNICIPAL REALIZADA EM 2021/01/14

9 - SINALIZAÇÃO VERTICAL NA RUA DE MONTE ALTO, NA FREGUESIA DE REBORDOSA - PARA DISCUSSÃO E VOTAÇÃO

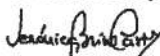
Foi presente à reunião, uma informação proveniente da Divisão de Conservação e Administração Direta, com o número de identificação de processo geral, trinta e três mil e duzentos barras vinte, datada de sete de janeiro do corrente ano, a remeter as partes escritas e desenhadas relativas à proposta de colocação de sinalização vertical na Rua de Monte Alto, na freguesia de Rebordosa.

Colocado o assunto a votação,

A CÂMARA MUNICIPAL DELIBEROU POR UNANIMIDADE, APROVAR AS PARTES ESCRITAS E DESENHADAS RELATIVAS À PROPOSTA DE COLOCAÇÃO DE SINALIZAÇÃO VERTICAL NA RUA DE MONTE ALTO, NA FREGUESIA DE REBORDOSA, NOS TERMOS PROPOSTOS. MAIS FOI DELIBERADO, COM A MESMA VOTAÇÃO, REMETER O PRESENTE ASSUNTO À ASSEMBLEIA MUNICIPAL PARA DELIBERAÇÃO DAQUELE ÓRGÃO.

DESPACHO

À D. Ana Maria para remeter o presente extrato e respetivo dossier ao Exmo. Sr. Presidente da Assembleia Municipal de Paredes, para que o inclua na ordem de trabalhos da próxima sessão daquele órgão.


Dra. Verónica Castro

21-01-2021

Despacho: À Reunião do Executivo.



Alexandre Almeida, Dr.

07-01-2021

Parecer:

Exmo. Sr. Presidente, Dr. Alexandre Almeida,
Submete-se as peças desenhadas e escritas da
sinalização vertical na Rua de Monte Alto, Freguesia de
Rebordosa, para análise em Reunião de Executivo nos
termos da alínea k), n.º 1, artigo 33º, Lei 75/2013 e,
posteriormente, a sua eventual aprovação em Assembleia
Municipal, nos termos da alínea g), n.º 1, artigo 25º da Lei
75/2013 de 12 de setembro, na sua atual redação.



Dr. José Henriques Soares

07-01-2021

Parecer:

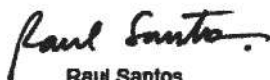
NIPG: 33200/20

Data: 2021/01/07

Assunto: Sinalização vertical na Rua de Monte Alto, na freguesia de Rebordosa

Em conformidade com o solicitado pela Junta de Freguesia de Rebordosa, remete-se as partes escritas e desenhadas sobre sinalização vertical na Rua de Monte Alto, na freguesia de Rebordosa. As mesmas estão concluídas e encontram-se em condições de serem enviadas à Reunião de Câmara e posteriormente à Assembleia Municipal.

À consideração superior:



Raul Santos

Sinaliz. Postes	ID SIG	CODIGO SINAL	TIPO DE SINAL	LOCALIZAÇÃO	FREGUESIA	DATA Ass. Câmara	DIMENS.	DATA Cotoc.	COLOCOU	DESCRIÇÃO
			SINALIZAÇÃO VERTICAL							
1	1	131018 A1a 01	Curva à Direita	Rua de Filó	Rebortosa	16-07-2007				Na Rua de Filó de Baixo, aproximadamente 150 metr.
1	1	131018 A1a 02	Curva à Direita	Via Rota dos Móveis	Rebortosa	a aprovar				Na Via Rota dos Móveis
1	1	131018 A1a 03	Curva à Direita	Via Rota dos Móveis	Rebortosa	a aprovar				Na Via Rota dos Móveis
1	1	131018 A1a 04	Curva à Direita	Avenida Eng.º Adelino Amaro da Costa	Rebortosa	a aprovar				Na Avenida Eng.º Adelino Amaro da Costa, aprox. 40m
1	1	131018 A2a 01	Lomba	Avenida dos Bombeiros Voluntários	Rebortosa	a aprovar				Na Avenida dos Bombeiros Voluntários, após entronc
1	1	131018 A2a 02	Lomba	Avenida Central da Portela	Rebortosa	23-11-2017	62x62	26-09-2017	Costa	Na Av. Central de Portela, aprox. 100m após entronc
1	1	131018 A2a 03	Lomba	Avenida Central da Portela	Rebortosa	23-11-2017	62x62	26-09-2017	Costa	Na Avenida Central da Portela, aprox. 55m após ent
1	1	131018 A2a 04	Lomba	Avenida Central da Portela	Rebortosa	23-11-2017	62x62	26-09-2017	Costa	Na Avenida Central da Portela, aprox. 100m após ent
1	1	131018 A2a 05	Lomba	Avenida Dr. Francisco Sá Carneiro	Rebortosa	23-11-2017	62x62	26-09-2017	Costa	Na Avenida Dr. Francisco Sá Carneiro, aprox. 10m ap
1	1	131018 A2a 06	Lomba	Avenida Dr. Francisco Sá Carneiro	Rebortosa	23-11-2017	62x62	27-09-2017	Costa	Na Avenida Dr. Francisco Sá Carneiro, a aprox. 210m
1	1	131018 A2a 07	Lomba	Avenida Dr. Francisco Sá Carneiro	Rebortosa	a aprovar				Na Avenida Dr. Francisco Sá Carneiro, a aprox. 190m
1	1	131018 A2a 08	Lomba	Avenida Dr. Francisco Sá Carneiro	Rebortosa	23-11-2017	62x62	27-09-2017	Costa	Na Avenida Dr. Francisco Sá Carneiro, a aprox. 50m t
1	1	131018 A2a 09	Lomba	Avenida Dr. Francisco Sá Carneiro	Rebortosa	23-11-2017	62x62	27-09-2017	Costa	Na Avenida Dr. Francisco Sá Carneiro, após entronca
1	1	131018 A2a 10	Lomba	Avenida Dr. Francisco Sá Carneiro	Rebortosa	23-11-2017	62x62	27-09-2017	Costa	Na Avenida Dr. Francisco Sá Carneiro, aprox. 200m a
1	1	131018 A2a 11	Lomba	Avenida Dr. Francisco Sá Carneiro	Rebortosa	23-11-2017	62x62	27-09-2017	Costa	Na Avenida Dr. Francisco Sá Carneiro, aprox. 200m a
1	1	131018 A1b 01	Curva à Esquerda	Via Rota dos Móveis	Rebortosa	a aprovar				Na Via Rota dos Móveis
1	1	131018 A1b 02	Curva à Esquerda	Via Rota dos Móveis	Rebortosa	a aprovar				Na Via Rota dos Móveis
1	1	131018 A1c 01	Curva à Direita e Contracurva	Rua de Filó	Rebortosa	16-07-2007				Na Rua de Filó, após entroncamento pelo lado direito
1	1	131018 A1c 02	Curva à Direita e Contracurva	Rua de Filó	Rebortosa	16-07-2007				Na Rua de Filó, após entroncamento pelo lado esquer
1	1	131018 A1c 03	Curva à Direita e Contracurva	Rua de Santo António	Rebortosa	a aprovar				Na Rua de ST António aproximadamente 20m após ei
1	1	131018 A3a 01	Descida Perigosa	Rua de Filó	Rebortosa	16-07-2007				Na Rua de Filó, aproximadamente 50 metros após ent
1	1	131018 A4a 01	Passagem Estreita	Rua de Filó de Baixo	Rebortosa	16-07-2007				Na Rua de Filó de Baixo aproximadamente 25 metros
1	1	131018 A4a 02	Passagem Estreita	Rua de Filó de Baixo	Rebortosa	16-07-2007				Na Rua de Filó de Baixo aproximadamente 25 metros
1	1	131018 A4a 03	Passagem Estreita	Rua da Quintá	Rebortosa	22-02-2003				Na Rua de Quintá, após entroncamento com a Praçei
1	1	131018 A4a 04	Passagem Estreita	Rua da Quintá	Rebortosa	28-09-2015				Na Rua de Quintá, aproximadamente 120m antes do
1	1	131018 A11 01	Neva ou Gelo	Avenida de Santa Luzia	Rebortosa	a aprovar	62x62	16-06-2016	Meneses	No início da Avenida de Santa Luzia, após entroncarn
1	1	131018 A11 02	Neva ou Gelo	Avenida de Santa Luzia	Rebortosa	a aprovar	62x62	16-06-2016	Meneses	No início da Avenida de Santa Luzia, após entroncarn
1	1	131018 A14 01	Críancas	Rua da Lavandeira	Rebortosa	22-02-2003		12-08-2009	Meneses	Na Rua de Lavandeira a aproximadamente 150m da E
1	1	131018 A14 02	Críancas	Rua de Saúde	Rebortosa	22-02-2003		12-08-2009	Meneses	Na Rua de Saúde a aproximadamente 150m da Escola
1	1	131018 A14 03	Críancas	Rua da Condesa	Rebortosa	22-02-2003		12-08-2009	Meneses	Na Rua da Condesa a aproximadamente 150m da E
1	1	131018 A14 04	Críancas	Rua de S. Miguel	Rebortosa	22-02-2003		12-08-2009	Meneses	Na Rua de S. Miguel aproximadamente 80 m antes de
1	1	131018 A14 05	Críancas	Rua de S. Miguel	Rebortosa	22-02-2003		12-08-2009	Meneses	Na Rua de S. Miguel aproximadamente 80 m antes de
1	1	131018 A14 06	Críancas	Rua da Escola Secundária	Rebortosa	22-02-2003		12-08-2009	Meneses	Na Rua da Escola Secundária aproximadamente 20m
1	1	131018 A14 07	Críancas	Av S Miguel	Rebortosa	a aprovar				Na Av S Miguel, 65m antes do entroncamento com a r
1	1	131018 A14 08	Críancas	Rua de S. Miguel	Rebortosa	a aprovar				Na Rua de S. Miguel aproximadamente 50m antes do
1	1	131018 A14 09	Críancas	Rua de S. Miguel	Rebortosa	a aprovar				Na Rua de S. Miguel aproximadamente 10 m após ent
1	1	131018 A14 10	Críancas	Rua de Santa Luzia	Rebortosa	22-02-2003				Na Rua de Santa Luzia, 35m antes do entroncamento
1	1	131018 A14 11	Críancas	Rua de Santa Luzia	Rebortosa	a aprovar				Na Rua de Santa Luzia, 35m antes do entroncamento
1	1	131018 A14 12	Críancas	Rua da Escola Secundária	Rebortosa	a aprovar	62x62	19-03-2013	Meneses	Na Rua da escola Secundária a aprox. 75m antes do
1	1	131018 A14 13	Críancas	Rua da Escola Secundária	Rebortosa	a aprovar	62x62	19-03-2013	Meneses	Na Rua da escola Secundária a aprox. 150m antes de
1	1	131018 A14 14	Críancas	Rua da Escola Secundária	Rebortosa	a aprovar	26x62	04-02-2013	Meneses	No início da Rua Joaquim Ferreira Seabra após entor
1	1	131018 A14 15	Críancas	Rua Joaquim Ferreira Seabra	Rebortosa	a aprovar	26x62	04-02-2013	Meneses	No início da Rua Joaquim Ferreira Seabra após entor
1	1	131018 A14 16	Críancas	Arnuamento desajustado como RE1	Rebortosa	a aprovar	62x62	19-03-2013	Meneses	No início do Arnuamento designado como RE1, após
1	1	131018 A14 17	Críancas	Arnuamento desajustado como RE1	Rebortosa	a aprovar	62x62	19-03-2013	Meneses	No Arnuamento designado como RE1, após
1	1	131018 A14 18	Críancas	Rua do Salbro	Rebortosa	28-04-2018	62x62	13-06-2018	Meneses	Na Rua do Salbro, aproximadamente 35m após entor
1	1	131018 A16a 01	Passagem de Peões	Avenida de Santa Luzia	Rebortosa	16-07-2007				Na Avenida Santa Luzia 150 metros antes de Passad
1	1	131018 A16a 02	Passagem de Peões	Avenida de Santa Luzia	Rebortosa	16-07-2007				Na Avenida Santa Luzia 120 metros antes de Passad
1	1	131018 A16a 03	Passagem de Peões	Avenida de Santa Luzia	Rebortosa	16-07-2007				Na Avenida Santa Luzia 120 metros antes de Passad
1	1	131018 A16a 04	Passagem de Peões	Avenida de Santa Luzia	Rebortosa	16-07-2007				Na Avenida Santa Luzia 150 metros antes de Passad
1	1	131018 A16a 05	Passagem de Peões	Av. Eng.º Adelino Amaro da Costa	Rebortosa	26-02-2011	62x62	12-12-2012	Meneses	Na Avenida Eng.º Adelino Amaro da Costa, após ent
1	1	131018 A16a 06	Passagem de Peões	Av. Eng.º Adelino Amaro da Costa	Rebortosa	28-04-2018	74x74	13-06-2018	Meneses	Na Avenida Eng.º Adelino Amaro da Costa, após ent
1	1	131018 A16a 07	Passagem de Peões	Rua de S. Miguel	Rebortosa	a aprovar				Na Rua de S. Miguel, a aproximadamente 30m antes d
1	1	131018 A16a 08	Passagem de Peões - RETIRADO	Av Bombeiros Voluntários	Rebortosa	a aprovar				Na Av dos Bombeiros Voluntários aproximadamente 1
1	1	131018 A16a 09	Passagem de Peões - RETIRADO	Av Bombeiros Voluntários	Rebortosa	a aprovar				Na Av dos Bombeiros Voluntários aproximadamente 1
1	1	131018 A16a 10	Passagem de Peões	Avenida Bombeiros Voluntários	Rebortosa	28-09-2015	62x62	21-11-2014	Meneses	Na Av dos Bombeiros Voluntários, após entroncament
1	1	131018 A16a 11	Passagem de Peões	Avenida Bombeiros Voluntários	Rebortosa	28-09-2015	62x62	21-11-2014	Meneses	Na Av dos Bombeiros Voluntários, 150m antes do ent

1	1	131018 A29 01	Outros Petizos	Rua Alto do Facho	Rebordosa	a aprovar		Na Rua Alto do Facho, após entroncamento com a Av
1	1	131018 A29 02	Outros Petizos	Rua Alto do Facho	Rebordosa	a aprovar		Na Rua Alto do Facho, após entroncamento pelo lado
1	1	131018 B1 01	CEDÊNCIA de Prioridade	Rua de Frib de Baixo	Rebordosa	16-07-2007	colocado	No final da Rua de Frib de Baixo, no entroncamento com
1	1	131018 B1 02	CEDÊNCIA de Prioridade	Avenida Dr. António Ranjel	Rebordosa	25-02-2011	colocado	Na Avenida Dr. António Ranjel, no entroncamento com
1	1	131018 B1 03	CEDÊNCIA de Prioridade	Avenida Dr. António Ranjel	Rebordosa	a aprovar		Na Avenida Dr. António Ranjel, no entroncamento com
1	1	131018 B1 04	CEDÊNCIA de Prioridade	Via Rota dos Móveis	Rebordosa	a aprovar		Na Via Rota dos Móveis, no cruzamento com a Rolim
1	1	131018 B1 05	CEDÊNCIA de Prioridade	Avenida Zona Industrial	Rebordosa	06-03-2010		Na Avenida Zona Industrial, no cruzamento com a Rolim
1	1	131018 B1 06	CEDÊNCIA de Prioridade	Via Rota dos Móveis	Rebordosa	a aprovar		Na Via Rota dos Móveis, no cruzamento com a Rolim
1	1	131018 B1 07	CEDÊNCIA de Prioridade	Av. Zona Industrial / Arruamento designado Q1)	Rebordosa	06-03-2010		No final da Avenida Central da Portela
1	1	131018 B1 08	CEDÊNCIA de Prioridade	Via Rota dos Móveis	Rebordosa	06-03-2016	colocado	No final da Avenida Central da Portela, no entroncamento com
1	1	131018 B1 09	CEDÊNCIA de Prioridade	Via Rota dos Móveis	Rebordosa	06-03-2016	colocado	Na Via Rota dos Móveis, no cruzamento com a Rolim
1	1	131018 B1 10	CEDÊNCIA de Prioridade	Avenida Dr. Francisco Sá Carneiro	Rebordosa	06-03-2016		No final da Avenida Dr. Francisco Sá Carneiro, no entroncamento com
1	1	131018 B1 11	CEDÊNCIA de Prioridade	Arruamento designado como Q3	Rebordosa	06-03-2010	62x62	No final do Arruamento designado como Q3, no entroncamento com
1	1	131018 B1 12	CEDÊNCIA de Prioridade	Via Rota dos Móveis	Rebordosa	06-03-2010	62x62	Na Via Rota dos Móveis, no entroncamento com a R
1	1	131018 B1 13	CEDÊNCIA de Prioridade	Via Rota dos Móveis	Rebordosa	06-03-2010	62x62	Na Via Rota dos Móveis, no entroncamento com a R
1	1	131018 B1 14	CEDÊNCIA de Prioridade	Arruamento designado como Q3	Rebordosa	06-03-2010	62x62	No final do Arruamento designado como Q2, no entroncamento com
1	1	131018 B1 15	CEDÊNCIA de Prioridade	Rua Cooperativa A Cefer	Rebordosa	a aprovar		No final da Rua Cooperativa A Cefer, no entroncamento com
1	1	131018 B1 16	CEDÊNCIA de Prioridade	Calçada da Felleira	Rebordosa			No final da Calçada da Felleira, no entroncamento com
1	1	131018 B1 17	CEDÊNCIA de Prioridade	Rampa da Felleira	Rebordosa			No final da Rampa da Felleira, no entroncamento com
1	1	131018 B1 18	CEDÊNCIA de Prioridade	Travessa da Indústria	Rebordosa	22-02-2003	62x62	No final da Travessa da Indústria, no entroncamento com
1	1	131018 B1 19	CEDÊNCIA de Prioridade	Travessa da Indústria	Rebordosa	22-02-2003	62x62	No final da Travessa da Indústria, no entroncamento com
1	1	131018 B1 20	CEDÊNCIA de Prioridade	Rua da Camdeira	Rebordosa	25-06-2011	62x62	Na Rua da Camdeira, no entroncamento com a Aveni
1	1	131018 B1 21	CEDÊNCIA de Prioridade	Rua Nova do Campo	Rebordosa	22-02-2003	62x62	No final da Rua Nova do Campo, no entroncamento co
1	1	131018 B1 22	CEDÊNCIA de Prioridade	Travessa de Cortiçada	Rebordosa	04-06-2012	62x62	No final da Travessa de Cortiçada, no entroncamento co
1	1	131018 B1 23	CEDÊNCIA de Prioridade	Travessa de S. Marcos	Rebordosa	22-02-2003	62x62	No final da Travessa de S. Marcos, no entroncamento co
1	1	131018 B1 24	CEDÊNCIA de Prioridade	Rampa de Laje	Rebordosa	25-02-2012	62x62	No final da Rampa de Laje, no entroncamento com a
1	1	131018 B1 25	CEDÊNCIA de Prioridade	Rua do Salbro	Rebordosa	15-12-2016	62x62	Na Rua do Salbro, no entroncamento com a
1	1	131018 B1 26	CEDÊNCIA de Prioridade	Rampa do Outeiro	Rebordosa	25-02-2012	62x62	Na Rua do Salbro, no entroncamento com o arruame
1	1	131018 B1 27	CEDÊNCIA de Prioridade	Travessa de Santo António	Rebordosa	25-02-2012	62x62	No final da Travessa do Outeiro, no entroncamento com
1	1	131018 B1 28	CEDÊNCIA de Prioridade	Rua do Barrilho	Rebordosa	22-02-2003	62x62	No final da Travessa de Santo António no entroncamento com
1	1	131018 B1 29	CEDÊNCIA de Prioridade	Travessa do Pensado	Rebordosa	22-02-2003	62x62	No final da Rua do Barrilho, no entroncamento com a
1	1	131018 B1 30	CEDÊNCIA de Prioridade	Rua do Sadoiro	Rebordosa	22-02-2003	62x62	No final da Travessa do Penedo, no cruzamento com a
1	1	131018 B1 31	CEDÊNCIA de Prioridade	Rua da Bela Vista	Rebordosa	22-02-2003	62x62	No final da Rua de Sadoiro, no entroncamento com a
1	1	131018 B1 32	CEDÊNCIA de Prioridade	Travessa Alto do Facho	Rebordosa	31-01-2012	62x62	No final da Rua da Bela Vista, no entroncamento com a
1	1	131018 B1 33	CEDÊNCIA de Prioridade	Arruamento designado como RE1	Rebordosa	06-02-2012	62x62	No final da Travessa Alto do Facho, no entroncamento com
1	1	131018 B1 34	CEDÊNCIA de Prioridade	Travessa do Cruzeiro	Rebordosa	a aprovar		No final da Travessa do Cruzeiro, no entroncamento com
1	1	131018 B1 35	CEDÊNCIA de Prioridade	Rua de Monte Alto	Rebordosa	a aprovar		No final da Travessa do Cruzeiro, no entroncamento com
1	1	131018 B1 36	CEDÊNCIA de Prioridade	Praceta Arcoenseus	Rebordosa	19-03-2013	62x62	No final da Travessa do Cruzeiro, no entroncamento com
1	1	131018 B1 37	CEDÊNCIA de Prioridade	Rua Fonte Bolida	Rebordosa	29-02-2014	62x62	No final da Travessa do Cruzeiro, no entroncamento com
1	1	131018 B1 38	CEDÊNCIA de Prioridade	Rua Fonte Bolida	Rebordosa	a aprovar		No final da Travessa do Cruzeiro, no entroncamento com
1	1	131018 B1 39	CEDÊNCIA de Prioridade	Rua Fonte Bolida	Rebordosa	a aprovar		No final da Travessa do Cruzeiro, no entroncamento com
1	1	131018 B1 40	CEDÊNCIA de Prioridade	Avenida Bombeiros Voluntários	Rebordosa	28-09-2015		Na Avenida Bombeiros Voluntários, no entroncamento com
1	1	131018 B1 41	CEDÊNCIA de Prioridade	Avenida Bombeiros Voluntários	Rebordosa	28-09-2015		Na Avenida Bombeiros Voluntários, no entroncamento com
1	1	131018 B1 42	CEDÊNCIA de Prioridade	Avenida Bombeiros Voluntários	Rebordosa	28-09-2015		Na Avenida Bombeiros Voluntários, no entroncamento com
1	1	131018 B1 43	CEDÊNCIA de Prioridade	Rua do Marceiro	Rebordosa	28-09-2015		Na Avenida Bombeiros Voluntários, a aprox. 120m do
1	1	131018 B1 44	CEDÊNCIA de Prioridade	Rua do Marceiro	Rebordosa	28-09-2015		Na Avenida Bombeiros Voluntários, no entroncamento com
1	1	131018 B1 45	CEDÊNCIA de Prioridade	Rua do Marceiro	Rebordosa	28-09-2015		No final da Rua do Marceiro, no entroncamento com
1	1	131018 B1 46	CEDÊNCIA de Prioridade	Rua das Lamas	Rebordosa	A Aprovar		Na Rua do Marceiro, a aprox. 100m do entroncamento com
1	1	131018 B1 47	CEDÊNCIA de Prioridade	Rua do Bairro	Rebordosa	22-02-2003		Na Rua do Marceiro, a aprox. 100m do entroncamento com a
1	1	131018 B1 48	CEDÊNCIA de Prioridade	Rua do Marceiro	Rebordosa	22-02-2003		No final da Rua das Lamas no entroncamento com a R
1	1	131018 B1 49	CEDÊNCIA de Prioridade	Largo do Mastro	Rebordosa	a aprovar		No final da Rua do Bairro no entroncamento com a R
1	1	131018 B1 50	CEDÊNCIA de Prioridade	Rua do Fogo Velho	Rebordosa	a aprovar		No final da Rua do Marceiro, no entroncamento com
1	1	131018 B1 51	CEDÊNCIA de Prioridade	Rua da Quinta	Rebordosa	a aprovar		No final da Rua do Marceiro, no entroncamento com
1	1	131018 B1 52	CEDÊNCIA de Prioridade	Rua do Fogo Velho	Rebordosa	a aprovar		No final da Rua do Fogo Velho, no entroncamento com
1	1	131018 B1 53	CEDÊNCIA de Prioridade	Rua do Mastro	Rebordosa	a aprovar		Na Rua da Quinta, a aprox. 100m do entroncamento com
1	1	131018 B1 54	CEDÊNCIA de Prioridade	Rua do Mastro	Rebordosa	a aprovar		Na Rua do Fogo Velho, a aprox. 100m do entroncamento com
1	1	131018 B1 55	CEDÊNCIA de Prioridade	Rua do Mastro	Rebordosa	a aprovar		No final da Rua do Mastro, no entroncamento com a F
1	1	131018 B1 56	CEDÊNCIA de Prioridade	Rua do Mastro	Rebordosa	a aprovar		Na Rua do Mastro, no entroncamento com a F
1	1	131018 B1 57	CEDÊNCIA de Prioridade	Rua do Mastro	Rebordosa	a aprovar		Na Rua do Mastro, no entroncamento com a F
1	1	131018 B1 58	CEDÊNCIA de Prioridade	Rua do Mastro	Rebordosa	02-02-2015	62x62	No final da Travessa de Monte Alto, no entroncamento com
1	1	131018 B1 59	CEDÊNCIA de Prioridade	Rua do Mastro	Rebordosa	28-09-2015	62x62	No final da Travessa de Monte Alto, no entroncamento com a R
1	1	131018 B1 60	CEDÊNCIA de Prioridade	Avenida Dr. Francisco Sá Carneiro	Rebordosa	22-02-2003		Na Avenida Dr. Francisco Sá Carneiro, no entroncamento com a R
1	1	131018 B1 61	CEDÊNCIA de Prioridade	Rua do Castelo	Rebordosa	22-02-2003		Na Avenida Dr. Francisco Sá Carneiro, no entroncamento com a R
1	1	131018 B1 62	CEDÊNCIA de Prioridade	Rua Nova de Monte Alto	Rebordosa	23-11-2017	colocado	Na Avenida Dr. Francisco Sá Carneiro, no entroncamento com a R
1	1	131018 B1 63	CEDÊNCIA de Prioridade	Travessa de Aboim	Rebordosa	23-11-2017	colocado	Na Rua do Castelo, antes do entroncamento pelo lado direit
1	1	131018 B1 64	CEDÊNCIA de Prioridade	Praceta 25 de Abril	Rebordosa	a aprovar		Na Rua do Castelo, antes do entroncamento pelo lado direit
1	1	131018 B1 65	CEDÊNCIA de Prioridade	Praceta 25 de Abril	Rebordosa	a aprovar		No final da Travessa de Aboim, no entroncamento com
1	1	131018 B1 66	CEDÊNCIA de Prioridade	Travessa do Bairro	Rebordosa	a aprovar		No final da Travessa de Aboim, no entroncamento com
1	1	131018 B1 67	CEDÊNCIA de Prioridade	Rua Alto do Picoto	Rebordosa	22-02-2003		No final da Praceta 25 de Abril, no entroncamento com
1	1	131018 B1 68	CEDÊNCIA de Prioridade	Pátio de Guimbra	Rebordosa	22-02-2003		No final da Travessa do Bairro, no entroncamento com
1	1	131018 B1 69	CEDÊNCIA de Prioridade	Avenida Dr. Francisco Sá Carneiro	Rebordosa	22-02-2003		No final da Rua Alto do Picoto, no entroncamento com
1	1	131018 B1 70	CEDÊNCIA de Prioridade	Avenida Central da Portela	Rebordosa	23-11-2017		No final do Pátio de Guimbra, no entroncamento com
1	1	131018 B1 71	CEDÊNCIA de Prioridade	Travessa do Cerro	Rebordosa	23-11-2017		No final da Avenida Dr. Francisco Sá Carneiro, no entroncamento com
1	1	131018 B1 72	CEDÊNCIA de Prioridade	Rua do Cerro	Rebordosa	23-11-2017		Na Avenida Central da Portela, após entroncamento J
1	1	131018 B1 73	CEDÊNCIA de Prioridade	Rua Escola Primária de Serninha	Rebordosa	22-02-2003		No final da Travessa do Cerro, no entroncamento com
1	1	131018 B1 74	CEDÊNCIA de Prioridade	Rua Escola Primária de Serninha	Rebordosa	07-03-2019	62x62	Na Rua do Cerro, antes do entroncamento pelo lado i
1	1	131018 B1 75	CEDÊNCIA de Prioridade	Travessa de S. Miguel	Rebordosa	07-03-2019	62x62	No final da Rua Escola Primária de Serninha, no entroncamento com
1	1	131018 B1 76	CEDÊNCIA de Prioridade	Avenida dos Bombeiros Voluntários	Rebordosa	22-02-2003	62x62	No final da Travessa de S. Miguel, no entroncamento com

1	1	131018 B2 129	STOP Paragem Obrigatória	Rua das Cabaneiras	Rebordosa	22-02-2003	62x62	colocado	No final da Rua das Cabaneiras, no entroncamento com a Rua do Penedo, no entroncamento com a Travessa de São Tiago
1	1	131018 B2 130	STOP Paragem Obrigatória	Rua do Penedo	Rebordosa	22-02-2003			No final da Rua do Penedo, no entroncamento com a Travessa de São Tiago
1	1	131018 B2 131	STOP Paragem Obrigatória	Travessa de São Tiago	Rebordosa	22-02-2003			No final da Travessa de São Tiago, no entroncamento com a Rua de São Tiago de Baixo
1	1	131018 B2 132	STOP Paragem Obrigatória	Travessa de São Tiago	Rebordosa	a aprovar			No final da Rua de São Tiago de Baixo, no entroncamento com a Rua Nossa Sra de Ajuda
1	1	131018 B2 133	STOP Paragem Obrigatória	Rua Nossa Sra de Ajuda	Rebordosa	a aprovar			No final da Rua Nossa Sra de Ajuda, no entroncamento com a Calçada de Santo Inácio
1	1	131018 B2 134	STOP Paragem Obrigatória	Calçada de Santo Inácio	Rebordosa	a aprovar			No final da Calçada de Santo Inácio, no entroncamento com a Rua de São Tiago
1	1	131018 B2 135	STOP Paragem Obrigatória	Urbanização de São Tiago	Rebordosa	22-02-2003			No final da Urbanização de S. Tiago, no entroncamento com a Rua das Mimosas
1	1	131018 B2 136	STOP Paragem Obrigatória	Rua das Mimosas	Rebordosa	22-02-2003			No final da Rua das Mimosas, no entroncamento com a Rua das Serras
1	1	131018 B2 137	STOP Paragem Obrigatória	Rua das Serras	Rebordosa	22-02-2003			No final da Rua das Serras, no entroncamento com a Avenida Dr. António Ramalho
1	1	131018 B2 138	STOP Paragem Obrigatória	Avenida Dr. António Ramalho	Rebordosa	22-02-2003			No final da Avenida Dr. António Ramalho, no entroncamento com a Rua da Estrada Velha
1	1	131018 B2 139	STOP Paragem Obrigatória	Rua da Estrada Velha	Rebordosa	22-02-2003			No final da Rua da Estrada Velha, no entroncamento com a Rua de Monte Alto
1	1	131018 B2 140	STOP Paragem Obrigatória	Rua de Monte Alto	Rebordosa	22-02-2003			No final da Rua de Monte Alto, no entroncamento com a Rua Escola de Valés
1	1	131018 B2 141	STOP Paragem Obrigatória	Rua Escola de Valés	Rebordosa	22-02-2003			No final da Rua Escola de Valés, no entroncamento com a Calçada de Monte Alto
1	1	131018 B2 142	STOP Paragem Obrigatória	Calçada de Monte Alto	Rebordosa	22-02-2003			No final da Calçada de Monte Alto, no entroncamento com a Travessa de Carneimonte
1	1	131018 B2 143	STOP Paragem Obrigatória	Travessa de Carneimonte	Rebordosa	22-02-2003			No final da Travessa de Carneimonte, no entroncamento com a Rua de Monte Alto
1	1	131018 B2 144	STOP Paragem Obrigatória	Rua de Monte Alto	Rebordosa	22-02-2003			No final da Rua de Monte Alto, no entroncamento com a Rua da Urbanização
1	1	131018 B2 145	STOP Paragem Obrigatória	Rua da Urbanização	Rebordosa	22-02-2003			No final da Rua da Urbanização, no entroncamento com a Rua de Monte Alto
1	1	131018 B2 146	STOP Paragem Obrigatória	Rua de Monte Alto	Rebordosa	22-02-2003			No final da Rua de Monte Alto, no entroncamento com a Travessa de Monte Alto
1	1	131018 B2 147	STOP Paragem Obrigatória	Travessa de Monte Alto	Rebordosa	a aprovar			No final da Travessa de Monte Alto, no entroncamento com a Rua Padre José Oliveira Mendes
1	1	131018 B2 148	STOP Paragem Obrigatória	Rua Padre José Oliveira Mendes	Rebordosa	22-02-2003			No final da Rua Padre José Oliveira Mendes, no entroncamento com a Avenida do Monte de Azevedo
1	1	131018 B2 149	STOP Paragem Obrigatória	Avenida do Monte de Azevedo	Rebordosa	22-02-2003			No final da Avenida do Monte de Azevedo, no entroncamento com a Rua do Coculudo
1	1	131018 B2 150	STOP Paragem Obrigatória	Rua do Coculudo	Rebordosa	22-02-2003			No final da Rua do Coculudo, no entroncamento com a Rua da Escola Secundária
1	1	131018 B2 151	STOP Paragem Obrigatória	Rua da Escola Secundária	Rebordosa	22-02-2003			No final da Rua da Escola Secundária, no entroncamento com a Rua da Lage
1	1	131018 B2 152	STOP Paragem Obrigatória	Rua da Lage	Rebordosa	22-02-2003			No final da Rua da Lage, no entroncamento com a Avenida da Travessa de Portelinha
1	1	131018 B2 153	STOP Paragem Obrigatória	Avenida da Travessa de Portelinha	Rebordosa	22-02-2003			No final da Avenida da Travessa de Portelinha, no entroncamento com a Rua de São Tiago
1	1	131018 B2 154	STOP Paragem Obrigatória	Rua de São Tiago	Rebordosa	22-02-2003			No final da Rua de São Tiago, no entroncamento com a Rua Nova Via
1	1	131018 B2 155	STOP Paragem Obrigatória	Rua Nova Via	Rebordosa	23-11-2017		colocado	No final da Rua Nova Via, no entroncamento com a Rua da Felicitra
1	1	131018 B2 156	STOP Paragem Obrigatória	Rua da Felicitra	Rebordosa	22-02-2003			No final da Rua da Felicitra, no entroncamento com a Rua do Souto
1	1	131018 B2 157	STOP Paragem Obrigatória	Rua do Souto	Rebordosa	22-02-2003			No final da Rua do Souto, no entroncamento com a Rua da Zona Industrial
1	1	131018 B2 158	STOP Paragem Obrigatória	Rua da Zona Industrial	Rebordosa	22-02-2003			No final da Rua da Zona Industrial, no entroncamento com a Calçada do Castelo
1	1	131018 B2 159	STOP Paragem Obrigatória	Calçada do Castelo	Rebordosa	a aprovar			No final da Calçada do Castelo, no entroncamento com a Rua de Trás
1	1	131018 B2 160	STOP Paragem Obrigatória	Rua de Trás	Rebordosa	22-02-2003			No final da Rua de Trás, no entroncamento com a Rua do Jardim
1	1	131018 B2 161	STOP Paragem Obrigatória	Rua do Jardim	Rebordosa	22-02-2003			No final da Rua do Jardim, no entroncamento com a Travessa de Filó
1	1	131018 B2 162	STOP Paragem Obrigatória	Travessa de Filó	Rebordosa	22-02-2003	62x62	17-09-2018	Meneases
1	1	131018 B2 163	STOP Paragem Obrigatória	Rua de Trás de Candreja	Rebordosa	22-02-2003			No final da Rua de Trás de Candreja, no entroncamento com a via de acesso designada como RE2
1	1	131018 B2 164	STOP Paragem Obrigatória	via de acesso designada como RE2	Rebordosa	a aprovar			No final da via de acesso designada como RE2, no entroncamento com a Rua S. Tiago
1	1	131018 B2 165	STOP Paragem Obrigatória	Rua S. Tiago	Rebordosa	22-02-2003			No final da Rua S. Tiago, no entroncamento com a Rua Nova do Carmo
1	1	131018 B2 166	STOP Paragem Obrigatória	Rua Nova do Carmo	Rebordosa	27-09-2019	62x62	18-11-2019	Meneases
1	1	131018 B2 167	STOP Paragem Obrigatória	Rua do Penedo Pinto	Rebordosa	a aprovar			No final da Rua do Penedo Pinto, no entroncamento com a Rua do Penedo Pinto
1	1	131018 B2 168	STOP Paragem Obrigatória	Arruamento de sinalado como RE2	Rebordosa	a aprovar			No final do Arruamento de sinalado como RE2, no entroncamento com a Rua do Penedo Pinto
1	1	131018 B2 169	STOP Paragem Obrigatória	Arruamento designado como RE3	Rebordosa	a aprovar			No final do Arruamento designado como RE3, no entroncamento com a Rua do Penedo Pinto
1	1	131018 B2 170	STOP Paragem Obrigatória	Arruamento designado como RE4	Rebordosa	a aprovar			No final do Arruamento designado como RE4, no entroncamento com a Rua do Penedo Pinto
1	1	131018 B2 171	STOP Paragem Obrigatória	Arruamento designado como RE5	Rebordosa	a aprovar			No final do Arruamento designado como RE5, no entroncamento com a Rua das Serras
1	1	131018 B2 172	STOP Paragem Obrigatória - RETIRADO	Rua das Serras	Rebordosa	A. Aprovar	62		No final da Rua das Serras, no entroncamento com a Avenida dos Bombeiros Voluntários
1	1	131018 B2 173	STOP Paragem Obrigatória	Avenida dos Bombeiros Voluntários	Rebordosa	28-09-2015	62x62	14/11/0214	Na Av. Bombeiros Voluntários, a aprox. 120m do entroncamento com a Rua do Penedo Pinto
1	1	131018 B2 174	STOP Paragem Obrigatória	Rua do Penedo Pinto	Rebordosa	28-09-2015	62x62	14/11/0214	Na Avenida Bombeiros Voluntários, a aprox. 150m do entroncamento com a Rua do Penedo Pinto
1	1	131018 B2 175	STOP Paragem Obrigatória	Arruamento de sinalado como RE2	Rebordosa	28-09-2015	62x62	14/11/0214	Na Rua do Penedo Pinto, a aprox. 150m do entroncamento com a Rua do Penedo Pinto
1	1	131018 B2 176	STOP Paragem Obrigatória	Arruamento designado como RE3	Rebordosa	a aprovar			Na Rua do Penedo Pinto, a aprox. 150m do entroncamento com a Rua do Penedo Pinto
1	1	131018 B2 177	STOP Paragem Obrigatória	Arruamento designado como RE4	Rebordosa	a aprovar			Na Rua do Penedo Pinto, a aprox. 150m do entroncamento com a Rua do Penedo Pinto
1	1	131018 B2 178	STOP Paragem Obrigatória	Arruamento designado como RE5	Rebordosa	a aprovar			Na Rua do Penedo Pinto, a aprox. 150m do entroncamento com a Rua do Penedo Pinto
1	1	131018 B2 179	STOP Paragem Obrigatória	Rua das Serras	Rebordosa	A. Aprovar	62x62	14/11/0214	Na Avenida S. Miguel, a aproximadamente 70m do entroncamento com a Rua do Penedo Pinto
1	1	131018 B2 180	STOP Paragem Obrigatória	via de acesso designada como RE2	Rebordosa	a aprovar			Na Avenida dos Bombeiros Voluntários, a aprox. 150m do entroncamento com a Rua do Penedo Pinto
1	1	131018 B7 01	Aproximação de rotunda	Avenida dos Bombeiros Voluntários	Rebordosa	28-09-2015	62x62	14/11/0214	Na Avenida dos Bombeiros Voluntários, a aprox. 150m do entroncamento com a Rua do Penedo Pinto
1	1	131018 B7 02	Aproximação de rotunda	Rua do Penedo Pinto	Rebordosa	28-09-2015	62x62	14/11/0214	Na Rua do Penedo Pinto, a aprox. 150m do entroncamento com a Rua do Penedo Pinto
1	1	131018 B7 03	Aproximação de rotunda	Rua do Penedo Pinto	Rebordosa	28-09-2015	62x62	14/11/0214	Na Rua do Penedo Pinto, a aprox. 150m do entroncamento com a Rua do Penedo Pinto
1	1	131018 B7 04	Aproximação de rotunda	Rua do Penedo Pinto	Rebordosa	a aprovar			Na Rua do Penedo Pinto, a aprox. 150m do entroncamento com a Rua do Penedo Pinto
1	1	131018 B7 05	Aproximação de rotunda	Rua do Penedo Pinto	Rebordosa	a aprovar			Na Rua do Penedo Pinto, a aprox. 150m do entroncamento com a Rua do Penedo Pinto
1	1	131018 B7 06	Aproximação de rotunda	Rua do Penedo Pinto	Rebordosa	a aprovar			Na Rua do Penedo Pinto, a aprox. 150m do entroncamento com a Rua do Penedo Pinto
1	1	131018 B7 07	Aproximação de rotunda	Rua do Penedo Pinto	Rebordosa	A. Aprovar	62x62	14/11/0214	Na Avenida S. Miguel, a aproximadamente 70m do entroncamento com a Rua do Penedo Pinto
1	1	131018 B7 08	Aproximação de rotunda	via de acesso designada como RE2	Rebordosa	a aprovar			Na Avenida dos Bombeiros Voluntários, a aprox. 150m do entroncamento com a Rua do Penedo Pinto
1	1	131018 B7 09	Aproximação de rotunda	Rua do Penedo Pinto	Rebordosa	a aprovar			Na Avenida dos Bombeiros Voluntários, a aprox. 150m do entroncamento com a Rua do Penedo Pinto
1	1	131018 B7 10	Aproximação de rotunda	via de acesso designada como RE2	Rebordosa	a aprovar			Na Avenida dos Bombeiros Voluntários, a aprox. 150m do entroncamento com a Rua do Penedo Pinto
1	1	131018 B8 01	Cruzamento com estrada sem prioridade	Rua do Penedo Pinto	Rebordosa	a aprovar			Na Rua do Penedo Pinto, a aprox. 150m do cruzamento com a Rua do Penedo Pinto
1	1	131018 B8 02	Cruzamento com estrada sem prioridade	Rua do Penedo Pinto	Rebordosa	a aprovar			Na Rua do Penedo Pinto, a aprox. 150m do cruzamento com a Rua do Penedo Pinto
1	1	131018 B8 03	Cruzamento com estrada sem prioridade	Avenida Central de Pombal	Rebordosa	23-11-2017	colocado	14/11/0214	Na Avenida Central de Pombal, após entroncamento com a Avenida Dr. Francisco Sá Carneiro
1	1	131018 B8 04	Cruzamento com estrada sem prioridade	Avenida Dr. Francisco Sá Carneiro	Rebordosa	23-11-2017	colocado	colocado	Na Avenida Dr. Francisco Sá Carneiro, a aprox. 150m do entroncamento com a Avenida Dr. Francisco Sá Carneiro
1	1	131018 B8 05	Cruzamento com estrada sem prioridade	Avenida Dr. Francisco Sá Carneiro	Rebordosa	23-11-2017	colocado	colocado	Na Avenida Dr. Francisco Sá Carneiro, a aprox. 150m do entroncamento com a Avenida Dr. Francisco Sá Carneiro
1	1	131018 B9a 01	Entroncamento com Via sem Prioridade e esquerda - RETIRADO	Rua São Tiago	Rebordosa	a aprovar			Na Rua São Tiago, após entroncamento pelo lado direito com a Rua do Penedo Pinto
1	1	131018 B9b 01	Entroncamento com Via sem Prioridade à direita	Via Rota dos Móveis	Rebordosa	a aprovar			Na Via Rota dos Móveis aproximadamente 150m antes do entroncamento com a Avenida Eng. Adelino Amaro da Costa
1	1	131018 B9b 02	Entroncamento com Via sem Prioridade à direita	Avenida Eng. Adelino Amaro da Costa	Rebordosa	a aprovar			Na Avenida Eng. Adelino Amaro da Costa, a aprox. 1.1

1	1	131018 C1 27	Sentido Proibido	Rua do Marceiro	Rebordosa	a aprovar	14/11/2014	No início da Rua do Marceiro, após entroncamento
1	1	131018 C1 28	Sentido Proibido	Rodada do Mestre	Rebordosa	a aprovar	14/11/2014	Na Rotunda do Mestre, no entroncamento com o Largo
1	1	131018 C1 29	Sentido Proibido	Rua do Fogo Velho	Rebordosa	a aprovar	14/11/2014	No início da Rua do Fogo Velho, após entroncamento
1	1	131018 C1 30	Sentido Proibido	Rodada do Mestre	Rebordosa	a aprovar		Na Rotunda do Mestre, no entroncamento com o Largo
1	1	131018 C1 31	Sentido Proibido	Rua de S. Marcos	Rebordosa	a aprovar	62x62	Meneses
1	1	131018 C1 32	Sentido Proibido	Avenida Dr. Francisco Sá Carneiro	Rebordosa	23-11-2017	colocado	Recoloc 7/07/2015
1	1	131018 C1 33	Sentido Proibido	Avenida Dr. Francisco Sá Carneiro	Rebordosa	22-02-2003	colocado	
1	1	131018 C1 34	Sentido Proibido	Rua do Castelo	Rebordosa	22-02-2003	colocado	
1	1	131018 C1 35	Sentido Proibido	Rua do Castelo	Rebordosa	22-02-2003	colocado	
1	1	131018 C1 36	Sentido Proibido	Rua São Tiago	Rebordosa	22-02-2003	colocado	
1	1	131018 C1 37	Sentido Proibido	Rua São Tiago	Rebordosa	22-02-2003	colocado	
1	1	131018 C1 38	Sentido Proibido	Travessa de Abolim	Rebordosa	a aprovar		Na Rua São Tiago, no entroncamento com a Praça de
1	1	131018 C1 39	Sentido Proibido	Travessa de Abolim	Rebordosa	a aprovar		No final da Travessa de Abolim, no entroncamento com a Praça de
1	1	131018 C1 40	Sentido Proibido	Praceta 25 de Abril	Rebordosa	22-02-2003		Na Travessa de Abolim, no entroncamento com a Avei
1	1	131018 C1 41	Sentido Proibido	Praceta 25 de Abril	Rebordosa	22-02-2003		Na Praceta 25 de Abril, no entroncamento com a
1	1	131018 C1 42	Sentido Proibido	Rua de Trás	Rebordosa	22-02-2003		Na Rua de Trás, no entroncamento com a Rua
1	1	131018 C1 43	Sentido Proibido	Avenida Bombeiros Voluntários	Rebordosa	a aprovar		Na Av dos Bombeiros Voluntários, após entroncament
1	1	131018 C1 44	Sentido Proibido	Avenida S. Miguel	Rebordosa	A Aprovar		No início da Av. S. Miguel, após entroncamento com a
1	1	131018 C1 45	Sentido Proibido	Avenida Bombeiros Voluntários	Rebordosa	a aprovar		Na Av dos Bombeiros Voluntários, após entroncament
1	1	131018 C1 46	Sentido Proibido	Rua do Penedo Pinto	Rebordosa	a aprovar		No início da Rua do Penedo Pinto, lado esquerdo da l
1	1	131018 C1 47	Sentido Proibido	Rua do Vilar	Rebordosa	a aprovar		Na início da Rua do Vilar, após entroncamento com a
1	1	131018 C2 01	Trânsito proibido	Rua Cooperativa A CELER	Rebordosa	28-04-2018	72x72	21-09-2018
1	1	131018 C3b 01	Trânsito Proibido a Automóveis Pesados	Rua de Canceiros	Rebordosa	16-07-2007		
1	1	131018 C3b 02	Trânsito Proibido a Automóveis Pesados	Rua da Escola Secundária	Rebordosa	16-07-2007		No início da Rua de Canceiros, após entroncamento c
1	1	131018 C3b 03	Trânsito Proibido a Automóveis Pesados	Rua de Fijo de Baixo	Rebordosa	16-07-2007		No início da Rua da Escola Secundária, após cruzam
1	1	131018 C3b 04	Trânsito Proibido a Automóveis Pesados	Rua de Fijo de Baixo	Rebordosa	16-07-2007		No início da Rua de Fijo de Baixo, após entroncament
1	1	131018 C3b 05	Trânsito Proibido a Automóveis Pesados	Rua de Fijo de Baixo	Rebordosa	16-07-2007		Na Rua de Fijo de Baixo 400 metros após entroncame
1	1	131018 C3b 06	Trânsito Proibido a Automóveis Pesados	Rua Padre José Oliveira Mendes	Rebordosa	a aprovar	62x62	30-10-2007
1	1	131018 C3b 07	Trânsito Proibido a Automóveis Pesados	Rua Padre José Oliveira Mendes	Rebordosa	a aprovar	62x62	30-10-2007
1	1	131018 C3b 08	Trânsito Proibido a Automóveis Pesados	Praceta da Comunidade	Rebordosa	a aprovar	62x62	30-10-2007
1	1	131018 C3b 09	Trânsito Proibido a Automóveis Pesados	Praceta da Comunidade	Rebordosa	a aprovar	62x62	30-10-2007
1	1	131018 C3b 10	Trânsito proibido a Automóveis Pesados	Largo da Livração	Rebordosa	28-09-2015	62x62	30-04-2013
1	1	131018 C3b 11	Trânsito proibido a Automóveis Pesados	Rua da Quinta	Rebordosa	28-09-2015	62x62	
1	1	131018 C3b 12	Trânsito proibido a Automóveis Pesados	Rua da Quinta	Rebordosa	28-09-2015	62x62	Na Rua da Quinta, aproximadamente 120m antes do i
1	1	131018 C3b 13	Trânsito proibido a Automóveis Pesados - a 200m	Rua da Quinta	Rebordosa	28-09-2015	62x62	Na Rua da Quinta, após entroncamento com a Praçat
1	1	131018 C3b 14	Trânsito proibido a Automóveis Pesados - a 350m	Rua da Quinta	Rebordosa	15-12-2016	62x62	Na Rua da Quinta, após entroncamento pelo lado esq
1	1	131018 C3b 15	Trânsito proibido a Automóveis Pesados	Rua de Sobre Vales	Rebordosa	28-09-2018	70x70	No início da Rua de Sobre Vales, aproximadamente
1	1	131018 C3b 16	Trânsito proibido a Automóveis Pesados	Rua de Quintão	Rebordosa	27-09-2019	62x62	No início da Rua de Quintão, após entroncamento cor
1	1	130118 C3c 01	Trânsito proibido a veículos com reboque de dois ou mais eixos	Rua do Mestre	Rebordosa	26-02-2018	70x70	
1	1	130118 C3c 02	Trânsito proibido a veículos com reboque de dois ou mais eixos	Praceta 25 de Abril	Rebordosa	26-02-2018	70x70	No início da Rua do Mestre, após entroncamento com
1	1	130118 C3c 03	Trânsito proibido a veículos com reboque de dois ou mais eixos	Largo de Vales	Rebordosa	26-02-2018	70x70	No início da Praceta 25 de Abril, após entroncamento
1	1	130118 C3c 04	Trânsito proibido a veículos com reboque de dois ou mais eixos	Largo de Vales	Rebordosa	26-02-2018	70x70	No Largo de Vales, antes do entroncamento com a R
1	1	130118 C3c 05	Trânsito proibido a veículos com reboque de dois ou mais eixos	Rua de Monte Alto	Rebordosa	26-02-2018	70x70	No Largo de Vales, antes do entroncamento com a R
1	1	131018 C8 01	Trânsito proibido a veículos de largura superior a 2,00m	Rua de Baldões	Rebordosa	15-12-2016	62x62	No início da Rua de Baldões, após entroncamento cor
1	1	131018 C8 02	Trânsito proibido a veículos de largura superior a 2,00m	Rua de Baldões	Rebordosa	15-12-2016	62x62	No início da Rua de Baldões, após entroncamento cor
1	1	131018 C8 03	Trânsito proibido a veículos de largura superior a 2,00m	Rua de Baldões	Rebordosa	15-12-2016	62x62	Na Rua de Baldões, aprox. 80m após entroncamento
1	1	131018 C11a 01	Proibido virar à direita	Rua do Muro	Rebordosa	a aprovar		
1	1	131018 C11a 02	Proibido virar à direita (PESADOS)	Rua da Cortegaça	Rebordosa	26-09-2015	62x62	No final da Rua do Muro, no cruzamento com a Rua d
1	1	131018 C11b 01	Proibido virar à esquerda	Avenida Central da Portela	Rebordosa	06-03-2010	colocado	Na Avenida Central da Portela, no entroncamento com
1	1	131018 C11b 02	Proibido virar à esquerda	Travessa do Penedo	Rebordosa	a aprovar		No final da Travessa do Penedo, no cruzamento com
1	1	131018 C11b 03	Proibido virar à esquerda (PESADOS)	Rua da Cortegaça	Rebordosa	28-09-2015	62x62	Na Rua da Cortegaça após entroncamento pelo lado
1	1	131018 C11b 04	Proibido virar à esquerda	Avenida Dr. Francisco Sá Carneiro	Rebordosa	22-02-2003		Na Avenida Dr. Francisco Sá Carneiro, no final da placa trian
1	1	131018 C11b 05	Proibido virar à esquerda	Rua São Tiago	Rebordosa	22-02-2003		Na Rua São Tiago, aprox. 50m antes do entroncamento pelo
1	1	131018 C20c 01	Fim da proibição de ultrapassar	Avenida dos Bombeiros Voluntários	Rebordosa	a aprovar		
1	1	131018 C12 01	Proibição de Inversão de Marcha - RETIRADO!	Av. dos Bombeiros Voluntários	Rebordosa	a aprovar		Na Avenida dos Bombeiros Voluntários, após entroncament
1	1	131018 C13 01	Proibição de Exceder a Velocidade Máxima de 40 Km/h	Via Rota dos Móveis	Rebordosa	a aprovar		Na Via Rota dos Móveis aproximadamente 150m antes
1	1	131018 C13 02	Proibição de Exceder a Velocidade Máxima de 40 Km/h	Via Rota dos Móveis	Rebordosa	a aprovar		Na Via Rota dos Móveis aproximadamente 70m antes
1	1	131018 C13 03	Proibição de Exceder a Velocidade Máxima de 30 Km/h	Rua de Lavandeira	Rebordosa	21-02-2003		Na Rua de Lavandeira a aproximadamente 150m da E
1	1	131018 C13 04	Proibição de Exceder a Velocidade Máxima de 30 Km/h	Rua de Suíde	Rebordosa	22-02-2003		Na Rua de Suíde a aproximadamente 150m da Escol
1	1	131018 C13 05	Proibição de Exceder a Velocidade Máxima de 30 Km/h	Rua da Cortegaça	Rebordosa	22-02-2003		Na Rua da Cortegaça a aproximadamente 150m da E
1	1	131018 C13 06	Proibição de Exceder a Velocidade Máxima de 30 Km/h	Rua de S. Miguel	Rebordosa	22-02-2003		Na Rua de S. Miguel aproximadamente 80 m antes de

1	1	131018 C13 37	Proibição de Exceder a Velocidade Máxima de 60 Km/h	Arnuamento designado como RE1	Rebordosa	a aprovar			No Arnuamento designado como RE1, a aprox. 45m de
1	1	131018 C13 37	Proibição de Exceder a Velocidade Máxima de 60 Km/h	Rua São Tiago	Rebordosa	a aprovar			Na Rua São Tiago, após entroncamento pelo lado dir
1	1	131018 C13 38	Proibição de Exceder a Velocidade Máxima de 30 Km/h - RETIRADO!	Avenida dos Bombeiros Voluntários	Rebordosa	a aprovar			Na Av. dos Bombeiros Voluntários aproximadamente
1	1	131018 C13 39	Proibição de Exceder a Velocidade Máxima de 30 Km/h - RETIRADO!	Avenida dos Bombeiros Voluntários	Rebordosa	a aprovar			Na Av. dos Bombeiros Voluntários aproximadamente
1	1	131018 C13 40	Proibição de Exceder a Velocidade Máxima de 30 Km/h	Rua do Salbro	Rebordosa	28-04-2018	62X62	13-06-2018	Meneases
1	1	131018 C13 41	Proibição de Exceder a Velocidade Máxima de 40 Km/h	Avenida S. Miguel	Rebordosa	a aprovar			Na Avenida S. Miguel, a aproximadamente 35m após entr
1	1	131018 C13 42	Proibição de Exceder a Velocidade Máxima de 40 Km/h	Avenida dos Bombeiros Voluntários	Rebordosa	A Aprovar			Na Avenida dos Bombeiros Voluntários, após entronc
1	1	131018 C13 43	Proibição de Exceder a Velocidade Máxima de 40 Km/h	Avenida dos Bombeiros Voluntários	Rebordosa	a aprovar			Na Av. dos Bombeiros Voluntários aproximadamente
1	1	131018 C13 44	Proibição de Exceder a Velocidade Máxima de 40 Km/h	Via de acesso designada como RE2	Rebordosa	a aprovar			No início de Avenida Zona Industrial, após entronc
1	1	131018 C13 45	Proibição de Exceder a Velocidade Máxima de 50 Km/h	Avenida Zona Industrial	Rebordosa	a aprovar		27-07-2020	Meneases
1	1	131018 C13 46	Proibição de Exceder a Velocidade Máxima de 50 Km/h	Avenida Zona Industrial	Rebordosa	a aprovar		27-07-2020	Meneases
1	1	131018 C13 47	Proibição de Exceder a Velocidade Máxima de 50 Km/h	Avenida Zona Industrial	Rebordosa	a aprovar		27-07-2020	Meneases
1	1	131018 C14a 01	Proibição de Ultrapassar	Via Rota dos Móveis	Rebordosa	a aprovar			Na Via Rota dos Móveis aproximadamente 150m ante
1	1	131018 C14a 02	Proibição de Ultrapassar	Via Rota dos Móveis	Rebordosa	a aprovar			Na Via Rota dos Móveis
1	1	131018 C14a 03	Proibição de Ultrapassar	Via Rota dos Móveis	Rebordosa	a aprovar			Na Via Rota dos Móveis
1	1	131018 C14a 04	Proibição de Ultrapassar	Via Rota dos Móveis	Rebordosa	a aprovar			Na Via Rota dos Móveis
1	1	131018 C14a 05	Proibição de Ultrapassar	Via Rota dos Móveis	Rebordosa	a aprovar			Na Via Rota dos Móveis
1	1	131018 C14a 06	Proibição de Ultrapassar	Via Rota dos Móveis	Rebordosa	a aprovar			Na Via Rota dos Móveis
1	1	131018 C14a 07	Proibição de Ultrapassar	Via Rota dos Móveis	Rebordosa	a aprovar			Na Via Rota dos Móveis
1	1	131018 C14a 08	Proibição de Ultrapassar	Via Rota dos Móveis	Rebordosa	a aprovar			Na Via Rota dos Móveis
1	1	131018 C14a 09	Proibição de Ultrapassar	Via Rota dos Móveis	Rebordosa	a aprovar			Na Via Rota dos Móveis
1	1	131018 C14a 10	Proibição de Ultrapassar	Via Rota dos Móveis	Rebordosa	a aprovar			Na Via Rota dos Móveis
1	1	131018 C14a 11	Proibição de Ultrapassar	Via Rota dos Móveis	Rebordosa	a aprovar			Na Via Rota dos Móveis
1	1	131018 C14a 12	Proibição de Ultrapassar	Via Rota dos Móveis	Rebordosa	a aprovar			Na Via Rota dos Móveis
1	1	131018 C14a 13	Proibição de Ultrapassar	Via Rota dos Móveis	Rebordosa	a aprovar			Na Via Rota dos Móveis
1	1	131018 C14a 14	Proibição de Ultrapassar	Via Rota dos Móveis	Rebordosa	a aprovar			Na Via Rota dos Móveis
1	1	131018 C14a 15	Proibição de Ultrapassar	Via Rota dos Móveis	Rebordosa	a aprovar			Na Via Rota dos Móveis
1	1	131018 C14a 16	Proibição de Ultrapassar	Via Rota dos Móveis	Rebordosa	a aprovar			Na Via Rota dos Móveis
1	1	131018 C14a 17	Proibição de Ultrapassar	Via Rota dos Móveis	Rebordosa	a aprovar			Na Via Rota dos Móveis
1	1	131018 C14a 18	Proibição de Ultrapassar	Via Rota dos Móveis	Rebordosa	a aprovar		27-07-2020	Meneases
1	1	131018 C14a 19	Proibição de Ultrapassar	Via Rota dos Móveis	Rebordosa	a aprovar		27-07-2020	Meneases
1	1	131018 C14a 20	Proibição de Ultrapassar	Via Rota dos Móveis	Rebordosa	a aprovar		27-07-2020	Meneases
1	1	131018 C14a 21	Proibição de Ultrapassar	Via Rota dos Móveis	Rebordosa	a aprovar		27-07-2020	Meneases
1	1	131018 C15 01	Proibição de Estacionar	Rua de Aboim	Rebordosa	a aprovar			Na Rua de Aboim, no prolongamento do entroncamen
1	1	131018 C15 02	Proibição de Estacionar	Rua de Aboim	Rebordosa	a aprovar			Na Rua de Aboim, 50m após entroncamento pelo lad
1	1	131018 C15 03	Proibição de Estacionar	Rua de Santa Luzia	Rebordosa	a aprovar			Na Rua de Santa Luzia, após entroncamento pelo lad
1	1	131018 C15 04	Proibição de Estacionar	Travessa do Penedo	Rebordosa	22-02-2003			No início da Travessa do Penedo, após cruzamento c
1	1	131018 C15 05	Proibição de Estacionar - RETIRADO!	Avenida dos Bombeiros Voluntários	Rebordosa	a aprovar	62X62	30-04-2013	Meneases
1	1	131018 C15 06	Proibição de Estacionar - RETIRADO!	Avenida dos Bombeiros Voluntários	Rebordosa	a aprovar	62X62	30-04-2013	Meneases
1	1	131018 C15 07	Proibição de Estacionar	Praceta 25 de Abril	Rebordosa	22-06-2013	62X62	30-04-2013	Meneases
1	1	131018 C15 08	Proibição de Estacionar	Praceta 25 de Abril	Rebordosa	a aprovar	62X62	08-04-2013	Meneases
1	1	131018 C15 09	Proibição de Estacionar	Rua de Escola Secundária	Rebordosa	a aprovar	62X62	30-04-2013	Meneases
1	1	131018 C15 10	Proibição de Estacionar	Rua de Filo de Baixo	Rebordosa	a aprovar			Na Av. dos Bombeiros Voluntários, após entronc
1	1	131018 C15 11	Proibição de Estacionar	Rua São Tiago	Rebordosa	28-09-2015		colocado	Na Rua São Tiago, após 50m antes do entroncament
1	1	131018 C15 12	Proibição de Estacionar	Rua de Filo de Baixo	Rebordosa	22-02-2003		colocado	Na Av. dos Bombeiros Voluntários, após entronc
1	1	131018 C15 13	Proibição de Estacionar	Avenida Bombeiros Voluntários	Rebordosa	22-02-2003			Na Av. dos Bombeiros Voluntários, na entrada para o
1	1	131018 C15 14	Proibição de Estacionar	Avenida Bombeiros Voluntários	Rebordosa	a aprovar			Na Avenida dos Bombeiros Voluntários, após entronc
1	1	131018 C15 15	Proibição de Estacionar	Avenida Bombeiros Voluntários	Rebordosa	a aprovar			Na Avenida dos Bombeiros Voluntários, após entronc
1	1	131018 C15 16	Proibição de Estacionar	Avenida Bombeiros Voluntários	Rebordosa	a aprovar			Na Avenida dos Bombeiros Voluntários, após entronc
1	1	131018 C15 17	Proibição de Estacionar	Avenida Engenheiro Adelino Amaro da Costa	Rebordosa	22-02-2003			Na Avenida Engenheiro Adelino Amaro da Costa, aprox. 25m
1	1	131018 C15 18	Proibição de Estacionar	Avenida Engenheiro Adelino Amaro da Costa	Rebordosa	22-02-2003			Na Avenida Engenheiro Adelino Amaro da Costa, após entr
1	1	131018 C15 19	Proibição de Estacionar	Rua de Trás da Candeira	Rebordosa	15-12-2018	62	18-01-2019	Meneases
1	1	131018 C15 20	Proibição de Estacionar	Rua de Monte Alto	Rebordosa	a aprovar			Na Rua de Trás da Candeira, aproximadamente 15 m
1	1	131018 C16 01	Proibição de Parar e estacionar	Avenida Bombeiros Voluntários	Rebordosa	28-09-2015	62X62	31-10-2014	Meneases
1	1	131018 C16 02	Proibição de Parar e estacionar	Avenida Bombeiros Voluntários	Rebordosa	a aprovar			Na Avenida Bombeiros Voluntários, a aprox. 30m do e
1	1	131018 C20c 01	Fim da Proibição de Ultrapassar	Via Rota dos Móveis	Rebordosa	aprovado			Na Via Rota dos Móveis aproximadamente 160 m apó
1	1	131018 C20c 02	Fim da Proibição de Ultrapassar	Via Rota dos Móveis	Rebordosa	aprovado			Na Via Rota dos Móveis
1	1	131018 C20c 03	Fim da Proibição de Ultrapassar	Via Rota dos Móveis	Rebordosa	aprovado			Na Via Rota dos Móveis
1	1	131018 C20c 04	Fim da Proibição de Ultrapassar	Via Rota dos Móveis	Rebordosa	aprovado			Na Via Rota dos Móveis
1	1	131018 C20c 05	Fim da Proibição de Ultrapassar	Via Rota dos Móveis	Rebordosa	aprovado			Na Via Rota dos Móveis
1	1	131018 C20c 06	Fim da Proibição de Ultrapassar	Via Rota dos Móveis	Rebordosa	aprovado			Na Via Rota dos Móveis
1	1	131018 C20c 07	Fim da Proibição de Ultrapassar	Via Rota dos Móveis	Rebordosa	aprovado			Na Via Rota dos Móveis
1	1	131018 C20c 08	Fim da Proibição de Ultrapassar	Via Rota dos Móveis	Rebordosa	aprovado			Na Via Rota dos Móveis
1	1	131018 C20c 09	Fim da Proibição de Ultrapassar	Via Rota dos Móveis	Rebordosa	aprovado			Na Via Rota dos Móveis
1	1	131018 C20c 10	Fim da Proibição de Ultrapassar	Via Rota dos Móveis	Rebordosa	aprovado			Na Via Rota dos Móveis
1	1	131018 C20c 11	Fim da Proibição de Ultrapassar	Via Rota dos Móveis	Rebordosa	aprovado			Na Via Rota dos Móveis
1	1	131018 C20c 12	Fim da Proibição de Ultrapassar	Via Rota dos Móveis	Rebordosa	aprovado			Na Via Rota dos Móveis
1	1	131018 C20c 13	Fim da Proibição de Ultrapassar	Via Rota dos Móveis	Rebordosa	aprovado			Na Via Rota dos Móveis

1	1	131018 D1a 24	Sentido Obrigatório à Direita	Rua São Tiago	Rebordosa	23-11-2017	substituído em 17-05-2019	Na Rua São Tiago, no prolongamento da Rua das Mir
1	1	131018 D1a 25	Sentido Obrigatório à Direita	Rua do Castelo	Rebordosa	23-11-2017	colocado	Na Rua do Castelo, antes do entroncamento pelo lado direito
1	1	131018 D1a 26	Sentido Obrigatório à Direita	Rua do Castelo	Rebordosa	23-11-2017	colocado	Na Rua do Castelo, antes do entroncamento pelo lado direito
1	1	131018 D1a 27	Sentido Obrigatório à Direita	Rotunda designada como RE3	Rebordosa	a aprovar		Na Rotunda designada como RE3, no alinhamento com a Av
1	1	131018 D1a 28	Sentido Obrigatório à Direita	Rotunda designada como RE3	Rebordosa	a aprovar		Na Rotunda designada como RE3, no alinhamento com a Av
1	1	131018 D1a 29	Sentido Obrigatório à Direita	Rua do Penedo Pinto	Rebordosa	a aprovar		No início da Rua do Penedo Pinto, lado direito da placa
1	1	131018 D1a 30	Sentido Obrigatório à Direita		Rebordosa	a aprovar		
1	1	131018 D1b 01	Sentido Obrigatório à Esquerda	Rua do Coculudo	Rebordosa	16-07-2007		No final da Rua do Coculudo, no entroncamento com
1	1	131018 D1b 02	Sentido Obrigatório à Esquerda	Praca da Comunidade	Rebordosa	16-07-2007		No final da Praca da Comunidade, no entroncamento com
1	1	131018 D1b 03	Sentido Obrigatório à Esquerda	Rua do Carmo Grande	Rebordosa	a aprovar	12-08-2009	Menesses
1	1	131018 D1b 04	Sentido Obrigatório à Esquerda	Rua Nova de S. Martinho	Rebordosa	a aprovar	12-08-2009	Menesses
1	1	131018 D1b 05	Sentido Obrigatório à Esquerda	Rua de S. Marcos	Rebordosa	a aprovar	12-08-2009	Menesses
1	1	131018 D2b 01	Sentido Obrigatório frontal/direita	Av. dos Bombeiros Voluntários	Rebordosa	a aprovar		Na Av dos Bombeiros Voluntários, antes do entroncamento
1	1	131018 D2b 02	Sentido Obrigatório frontal/direita	Av. dos Bombeiros Voluntários	Rebordosa	a aprovar		Na Av dos Bombeiros Voluntários, antes do entroncamento
1	1	131018 D2b 03	Sentido Obrigatório frontal/direita	Av. dos Bombeiros Voluntários	Rebordosa	a aprovar		Na Av dos Bombeiros Voluntários, no entroncamento
1	1	131018 D3a 01	Obrigações de Contornar Placa ou Obstáculo	Avenida São Miguel	Rebordosa	26-02-2011		No final da Avenida São Miguel após entroncamento com
1	1	131018 D3a 02	Obrigações de Contornar Placa ou Obstáculo	Avenida São Miguel	Rebordosa	26-02-2011		No início da Avenida São Miguel após entroncamento com a
1	1	131018 D3a 03	Obrigações de Contornar Placa ou Obstáculo	Via Rota dos Móveis	Rebordosa	a aprovar		Na Via Rota dos Móveis antes do entroncamento com
1	1	131018 D3a 04	Obrigações de Contornar Placa ou Obstáculo	Avenida Dr. Francisco Sá Carneiro	Rebordosa	06-03-2010	colocado	No final da Avenida Dr. Francisco Sá Carneiro, no ent
1	1	131018 D3a 05	Obrigações de Contornar Placa ou Obstáculo	Avenida Central da Portela	Rebordosa	06-03-2010	colocado	Na Avenida Central da Portela, após entroncamento c
1	1	131018 D3a 06	Obrigações de Contornar Placa ou Obstáculo	Via Rota dos Móveis	Rebordosa	06-03-2010	colocado	Na Via Rota dos Móveis, no entroncamento com a R
1	1	131018 D3a 07	Obrigações de Contornar Placa ou Obstáculo	Avenida Central da Portela	Rebordosa	06-03-2010	colocado	No final da Avenida Central da Portela, no entroncament
1	1	131018 D3a 08	Obrigações de Contornar Placa ou Obstáculo	Av. dos Bombeiros Voluntários	Rebordosa	a aprovar		Na Av dos Bombeiros Voluntários, após entroncament
1	1	131018 D3a 09	Obrigações de Contornar Placa ou Obstáculo	Av. S. Miguel	Rebordosa	a aprovar		No início da Av. S. Miguel após entroncamento com a
1	1	131018 D3a 10	Obrigações de Contornar Placa ou Obstáculo	Avenida dos Bombeiros Voluntários	Rebordosa	25-02-2012	colocado	Na Av dos Bombeiros Voluntários, 70m antes do antic
1	1	131018 D3a 11	Obrigações de Contornar Placa ou Obstáculo	Praca da Condesa	Rebordosa	25-02-2012	colocado	No final da Praca da Condesa, no entroncamento
1	1	131018 D3a 12	Obrigações de Contornar Placa ou Obstáculo	Rua dos Carvalhos do Cabo	Rebordosa	25-02-2012	colocado	No início da Praca da Cortegada, no entroncament
1	1	131018 D3a 13	Obrigações de Contornar Placa ou Obstáculo	Rua dos Carvalhos do Cabo	Rebordosa	22-02-2003	colocado	No final da Rua dos Carvalhos do Cabo, no entronc
1	1	131018 D3a 14	Obrigações de Contornar Placa ou Obstáculo	Rua dos Carvalhos do Cabo	Rebordosa	22-02-2003	colocado	No final da Rua dos Carvalhos do Cabo, no entronc
1	1	131018 D3a 15	Obrigações de Contornar Placa ou Obstáculo	Praca da Condesa	Rebordosa	22-02-2003	colocado	No início da Praca da Condesa, após entroncament
1	1	131018 D3a 16	Obrigações de Contornar Placa ou Obstáculo	Avenida Bombeiros Voluntários	Rebordosa	28-09-2015	colocado	Na Avenida Bombeiros Voluntários, no entroncament
1	1	131018 D3a 17	Obrigações de Contornar Placa ou Obstáculo	Avenida Bombeiros Voluntários	Rebordosa	28-09-2015	colocado	Na Avenida Bombeiros Voluntários, no entroncament
1	1	131018 D3a 18	Obrigações de Contornar Placa ou Obstáculo	Rua do Marcenairo	Rebordosa	28-09-2015	colocado	Na Rua do Marcenairo, no entroncamento com a R
1	1	131018 D3a 19	Obrigações de Contornar Placa ou Obstáculo	Rua do Marcenairo	Rebordosa	a aprovar		No final da Rua do Marcenairo, no entroncamento c
1	1	131018 D3a 20	Obrigações de Contornar Placa ou Obstáculo	Rua do Marcenairo	Rebordosa	a aprovar		No final da Rua do Marcenairo, no entroncamento c
1	1	131018 D3a 21	Obrigações de Contornar Placa ou Obstáculo	Avenida Rebordosa Atlético Clube	Rebordosa	a aprovar		No início da Avenida Rebordosa Atlético Clube, após
1	1	131018 D3a 22	Obrigações de Contornar Placa ou Obstáculo	Avenida Central da Portela	Rebordosa	23-11-2017	colocado	Na Avenida Central da Portela, no entroncamento co
1	1	131018 D3a 23	Obrigações de Contornar Placa ou Obstáculo	Rua de Baidões	Rebordosa	23-11-2017	colocado	No início da Rua de Baidões, após entroncamento c
1	1	131018 D3a 24	Obrigações de Contornar Placa ou Obstáculo	Rua de Baidões	Rebordosa	23-11-2017	colocado	No início da Rua de Baidões, após entroncamento c
1	1	131018 D3a 25	Obrigações de Contornar Placa ou Obstáculo	Avenida Dr. Francisco Sá Carneiro	Rebordosa	23-11-2017	colocado	Na Avenida Dr. Francisco Sá Carneiro, no início da p
1	1	131018 D3a 26	Obrigações de Contornar Placa ou Obstáculo	Rua Nova Via	Rebordosa	23-11-2017	colocado	No início da Rua Nova Via, após entroncamento com
1	1	131018 D3a 27	Obrigações de Contornar Placa ou Obstáculo	Rua Nova Via	Rebordosa	23-11-2017	colocado	No início da Rua Nova Via, após entroncamento com
1	1	131018 D3a 28	Obrigações de Contornar Placa ou Obstáculo	Praca de Vales	Rebordosa	a aprovar		No início da Praca de Vales, após entroncamento cor
1	1	131018 D3a 29	Obrigações de Contornar Placa ou Obstáculo	Avenida Dr. António Ramal	Rebordosa	22-02-2003	colocado	No início da Avenida Dr. António Ramal, após entron
1	1	131018 D3a 30	Obrigações de Contornar Placa ou Obstáculo	Avenida Dr. António Ramal	Rebordosa	22-02-2003	colocado	No início da Avenida Dr. António Ramal, após entron
1	1	131018 D3a 31	Obrigações de Contornar Placa ou Obstáculo	Travessa de Abaim	Rebordosa	a aprovar		No início da Travessa de Abaim, após entroncament
1	1	131018 D3a 32	Obrigações de Contornar Placa ou Obstáculo	Avenida Bombeiros Voluntários	Rebordosa	23-02-2003	colocado	Na Avenida Bombeiros Voluntários, após entroncament
1	1	131018 D3a 33	Obrigações de Contornar Placa ou Obstáculo	Praca 25 de Abril	Rebordosa	22-02-2003	colocado	No início da Praca 25 de Abril, após entroncament
1	1	131018 D3a 34	Obrigações de Contornar Placa ou Obstáculo	Praca 25 de Abril	Rebordosa	22-02-2003	colocado	No início da Praca 25 de Abril, após entroncament
1	1	131018 D3a 35	Obrigações de Contornar Placa ou Obstáculo	Praca de Comunidade	Rebordosa	22-02-2003	colocado	No início da Praca de Comunidade, após entroncament
1	1	131018 D3a 36	Obrigações de Contornar Placa ou Obstáculo	Praca de Comunidade	Rebordosa	22-02-2003	colocado	No início da Praca de Comunidade, após entroncament
1	1	131018 D3a 37	Obrigações de Contornar Placa ou Obstáculo	Avenida do Monte de Azevedo	Rebordosa	22-02-2003	colocado	No início da Avenida do Monte de Azevedo, após ent
1	1	131018 D3a 38	Obrigações de Contornar Placa ou Obstáculo	Avenida do Monte de Azevedo	Rebordosa	22-02-2003	colocado	No início da Avenida do Monte de Azevedo, após ent
1	1	131018 D3a 39	Obrigações de Contornar Placa ou Obstáculo	Rua da Laje	Rebordosa	22-02-2003	colocado	No final da Rua da Laje, no entroncamento com a V
1	1	131018 D3a 40	Obrigações de Contornar Placa ou Obstáculo	Rua da Laje	Rebordosa	22-02-2003	colocado	No início da Rua da Laje, após entroncamento com a
1	1	131018 D3a 41	Obrigações de Contornar Placa ou Obstáculo	Via de acesso designada como RE2	Rebordosa	a aprovar		No final da via de acesso designada como RE2, antes
1	1	131018 D3a 42	Obrigações de Contornar Placa ou Obstáculo	Via de acesso designada como RE2	Rebordosa	a aprovar		No início da via de acesso designada como RE2, após
1	1	131018 D4 01	Rotunda	Via Rota dos Móveis	Rebordosa	a aprovar	06-03-2010	Na Via Rota dos Móveis no cruzamento com a Rotu
1	1	131018 D4 02	Rotunda	Avenida Zona Industrial	Rebordosa	a aprovar	06-03-2010	Na Avenida Zona Industrial, no cruzamento com a R
1	1	131018 D4 03	Rotunda	Via Rota dos Móveis	Rebordosa	a aprovar	06-03-2010	Na Via Rota dos Móveis, no cruzamento com a Rotu
1	1	131018 D4 04	Rotunda - ANULADO	Rotunda designada como Z1	Rebordosa	a aprovar		Na Rotunda designada como Z1, no prolongamento d
1	1	131018 D4 05	Rotunda - ANULADO	Rotunda designada como Z1	Rebordosa	a aprovar		Na Rotunda designada como Z1, no prolongamento d
1	1	131018 D4 06	Rotunda - ANULADO	Rotunda designada como Z1	Rebordosa	a aprovar		Na Rotunda designada como Z1, no prolongamento d
1	1	131018 D4 07	Rotunda - ANULADO	Rotunda designada como Z1	Rebordosa	a aprovar		Na Rotunda designada como Z1, no prolongamento d
1	1	131018 D4 08	Rotunda	Rotunda do Castelo de Madeira	Rebordosa	06-03-2010	colocado	Na Avenida Zona Industrial (Aruamento designado co
1	1	131018 D4 09	Rotunda - RETIRAR	Rotunda designada como Y1	Rebordosa	a aprovar		Na Rotunda designada como Y1, no prolongamento d
1	1	131018 D4 10	Rotunda - RETIRAR	Rotunda designada como Y1	Rebordosa	a aprovar		Na Rotunda designada como Y1, no prolongamento d
1	1	131018 D4 11	Rotunda - RETIRAR	Rotunda designada como Y1	Rebordosa	a aprovar		Na Rotunda designada como Y1, no prolongamento d
1	1	131018 D4 12	Rotunda	Avenida Dr. Francisco Sá Carneiro	Rebordosa	06-03-2016		No final da Avenida Francisco Sá Carneiro, no entron

1	0	131018_H1a_01	Estacionamento Autorizado - RETIRADO!	Avenida Bombeiros Voluntários	Rebortosa	16-07-2007				Na Avenida dos Bombeiros Voluntários, após entroncamento
1	0	131018_H1a_02	Estacionamento Autorizado	Avenida dos Bombeiros Voluntários	Rebortosa	16-07-2007				Na Avenida dos Bombeiros Voluntários, antes do início
1	1	131018_H1a_03	Estacionamento Autorizado	Praca da Comunidade	Rebortosa	22-02-2003				No Paralelismo da plicina Municipal para um lugar
1	1	131018_H1a_04	Estacionamento Autorizado	Avenida Bombeiros Voluntários	Rebortosa	a aprovar		12-02-2008	Meneses	Na Avenida dos Bombeiros Voluntários, antes do início
1	1	131018_H1a_05	Estacionamento Autorizado - RETIRADO!	Avenida Bombeiros Voluntários	Rebortosa	a aprovar				Na Avenida dos Bombeiros Voluntários, em frente à Junta L
1	1	131018_H1a_06	Estacionamento Autorizado - RETIRADO!	Avenida Bombeiros Voluntários	Rebortosa	a aprovar				Na Avenida dos Bombeiros Voluntários, em frente à Junta L
1	1	131018_H1a_07	Estacionamento Autorizado - RETIRADO!	Avenida Bombeiros Voluntários	Rebortosa	a aprovar				Na Avenida dos Bombeiros Voluntários, em frente à Junta L
1	1	131018_H1a_08	Estacionamento Autorizado	Avenida Bombeiros Voluntários	Rebortosa	28-09-2015	62x62	31-10-2014	Meneses	Na Av dos Bombeiros Voluntários, aproximadamente
1	1	131018_H1a_09	Estacionamento Autorizado - RETIRADO!	Avenida Bombeiros Voluntários	Rebortosa	RETIROADO!				Na Av dos Bombeiros Voluntários, 60m após entronc
1	1	131018_H1a_10	Estacionamento Autorizado	Avenida Bombeiros Voluntários	Rebortosa	28-09-2015	62x62	31-10-2014	Meneses	Na Av dos Bombeiros Voluntários, 60m após entronc
1	1	131018_H1a_11	Estacionamento Autorizado	Rua Cooperativa A Ceiler	Rebortosa	28-09-2015	62x62	03-04-2012	Meneses	Na Rua Cooperativa A Ceiler em frente ao Centro de S
1	1	131018_H1a_12	Estacionamento Autorizado	Rua Cooperativa A Ceiler	Rebortosa	25-06-2011	62x62	03-04-2012	Meneses	Na Rua Cooperativa A Ceiler em frente ao Centro de S
1	1	131018_H1a_13	Estacionamento Autorizado	Rua Cooperativa A Ceiler	Rebortosa	25-06-2011	62x62	03-04-2012	Meneses	Na Rua Cooperativa A Ceiler em frente ao Centro de S
1	1	131018_H1a_14	Estacionamento Autorizado	Armaamento designado como REI	Rebortosa	a aprovar				No Armaamento designado como REI, no parqueamen
1	1	131018_H1a_15	Estacionamento Autorizado	Armaamento designado como REI	Rebortosa	a aprovar				No Armaamento designado como REI, no parqueamen
1	1	131018_H1a_16	Estacionamento Autorizado	Rua Joaquim Ferreira Seabra	Rebortosa	a aprovar	62x62	19-03-2013	Meneses	Na Rua Joaquim Ferreira Seabra em frente à Escola
1	1	131018_H1a_17	Estacionamento Autorizado	Rua Joaquim Ferreira Seabra	Rebortosa	a aprovar	62x62	04-02-2013	Meneses	Na Rua Joaquim Ferreira Seabra em frente à Escola
1	1	131018_H1a_18	Estacionamento Autorizado	Avenida Central da Portela	Rebortosa	23-11-2017	15x15	04-03-2016	Meneses	Na Avenida Central da Portela, aproximadamente 60
1	1	131018_H1a_19	Estacionamento Autorizado	Avenida dos Bombeiros Voluntários	Rebortosa	a aprovar				Na Avenida dos Bombeiros Voluntários, aprox. 15m após
1	1	131018_H1a_20	Estacionamento Autorizado	Rua Escola Primária da Serpinha	Rebortosa	30-01-2019	62x62	07-03-2019	Meneses	Na Travessa Escola Primária da Serpinha, aproximad
1	1	131018_H1a_21	Estacionamento Autorizado	Praca da Comunidade	Rebortosa	a aprovar				Na Praca da Comunidade no início do parqueamen
1	1	131018_H1a_22	Estacionamento Autorizado	Praca da Comunidade	Rebortosa	a aprovar				Na Praca da Comunidade no início do parqueamen
1	1	131018_H1a_23	Estacionamento Autorizado	Praca da Comunidade	Rebortosa	a aprovar				Na Praca da Comunidade no início do parqueamen
1	1	131018_H1a_24	Estacionamento Autorizado	Rua S. Tiago	Rebortosa	a aprovar	62x62	16-05-2019	Meneses	Na Rua S. Tiago, após entroncamento pelo lado direi
1	1	131018_H1a_25	Estacionamento Autorizado	Praca de Vales	Rebortosa	a aprovar	62x62	17-05-2019	Meneses	Na Praca de Vales ultimo lugar de parqueamento anti
1	1	131018_H1a_26	Estacionamento Autorizado	Rua do Capelo	Rebortosa	a aprovar	62x62	17-05-2019	Meneses	Na Rua do Capelo, aproximadamente 65m após entri
1	1	131018_H1a_27	Estacionamento Autorizado	Rua do Capelo	Rebortosa	a aprovar	62x62	17-05-2019	Meneses	Na Rua do Capelo, aproximadamente 110m após entri
1	1	131018_H1a_28	Estacionamento Autorizado	Avenida Bombeiros Voluntários	Rebortosa	a aprovar				Na Av dos Bombeiros Voluntários, em frente à Junta L
1	1	131018_H1a_29	Estacionamento Autorizado	Avenida Bombeiros Voluntários	Rebortosa	a aprovar				Na Av dos Bombeiros Voluntários, em frente à Junta L
1	1	131018_H3_01	Trânsito de Sentido Único	Rua de S. Martinho	Rebortosa	16-07-2007		12-08-2009	Meneses	Na Rua de S. Martinho, após entroncamento pelo lado
1	1	131018_H3_02	Trânsito de Sentido Único	Rua da Escola Secundária	Rebortosa	16-07-2007				No início da Rua da Escola Secundária, após entronc
1	1	131018_H3_03	Trânsito de Sentido Único	Travessa da Escola da Serpinha	Rebortosa	26-02-2011				No início da Travessa Escola da Serpinha, após entr
1	1	131018_H3_04	Trânsito de Sentido Único	Praca da Comunidade	Rebortosa	22-02-2003				Na Praca da Comunidade na entrada do Parqueamen
1	1	131018_H3_05	Trânsito de Sentido Único	Praca da Comunidade	Rebortosa	22-02-2003				Na Praca da Comunidade na entrada do Parqueamen
1	1	131018_H3_06	Trânsito de Sentido Único	Praca da Comunidade	Rebortosa	22-02-2003				Na Praca da Comunidade no início da primeira Rua, à
1	1	131018_H3_07	Trânsito de Sentido Único	Rua de S. Marcos	Rebortosa	a aprovar		12-08-2009	Meneses	Na Rua de S. Marcos após entroncamento pelo lado
1	1	131018_H3_08	Trânsito de Sentido Único	Rua das Cabaneiras	Rebortosa	06-03-2009				Na Rua de Cabaneiras, após entroncamento pelo lado
1	1	131018_H3_09	Trânsito de Sentido Único	Rua de S. Marcos	Rebortosa	a aprovar		12-08-2009	Meneses	No início da Rua de S. Marcos, após entroncamento c
1	1	131018_H3_10	Trânsito de Sentido Único	Largo da Livração	Rebortosa	a aprovar		12-08-2009	Meneses	No Largo da Livração após entroncamento com a Rua
1	1	131018_H3_11	Trânsito de Sentido Único	Rua da Escola Secundária	Rebortosa	a aprovar		12-08-2009	Meneses	Na Rua da Escola Secundária após entroncamento c
1	1	131018_H3_12	Trânsito de Sentido Único	Rua de Canelos	Rebortosa	a aprovar		12-08-2009	Meneses	No início da Rua de Canelos, após entroncamento c
1	1	131018_H3_13	Trânsito de Sentido Único	Rua de Abóim	Rebortosa	22-02-2003				No início da Rua de Abóim após cruzamento com a A
1	1	131018_H3_14	Trânsito de Sentido Único	Rua de Abóim	Rebortosa	22-02-2003				Na Rua de Abóim após entroncamento pelo lado direi
1	1	131018_H3_15	Trânsito de Sentido Único	Travessa de S. Miguel	Rebortosa	22-02-2003				No início da Travessa de S. Miguel após entroncament
1	1	131018_H3_16	Trânsito de Sentido Único	Rua de Costa Cavada	Rebortosa	26-02-2018				Na Rua de Costa Cavada após entroncamento pelo la
1	1	131018_H3_17	Trânsito de Sentido Único	Rua do Salbro	Rebortosa	15-12-2016	62x62	14-05-2014	Meneses	No início da Rua do Salbro, após entroncamento com
1	1	131018_H3_18	Trânsito de Sentido Único	Rua de S. Marcos	Rebortosa	a aprovar	62x62	07-07-2015	Meneses	No início da Rua de S. Marcos, após entroncamento c
1	1	131018_H3_19	Trânsito de Sentido Único	Rua S. Tiago	Rebortosa	23-11-2017				Na Rua São Tiago, após entroncamento pelo lado esq
1	1	131018_H3_20	Trânsito de Sentido Único	Rua S. Tiago	Rebortosa	23-11-2017				Na Rua São Tiago, após entroncamento pelo lado esq
1	1	131018_H3_21	Trânsito de Sentido Único	Rua do Capelo	Rebortosa	22-02-2003		colocado		No início da Rua do Capelo, após entroncamento com
1	1	131018_H3_22	Trânsito de Sentido Único	Praceta 25 de Abril	Rebortosa	22-02-2003		colocado		No início da Praceta 25 de Abril, após entroncament
1	1	131018_H3_23	Trânsito de Sentido Único	Rua das Fontalinhãs	Rebortosa	22-02-2003				No início da Rua das Fontalinhãs, após entroncament
1	1	131018_H3_24	Trânsito de Sentido Único	Rua de Trás	Rebortosa	22-02-2003				No início da Rua de Trás, após entroncamento com a
1	1	131018_H3_25	Trânsito de Sentido Único	Rua do Vilar	Rebortosa	a aprovar				Na Rua do Vilar, a aproximadamente 60m do entronca
1	1	131018_H4_01	Via Publica sem Saída	Rua de Sobremoinhos	Rebortosa	16-07-2007				No início da Rua de Sobremoinhos, após cruzamento
1	1	131018_H4_02	Via Publica sem Saída	Rua do Campo de Tiro	Rebortosa	a Aprovar				No início da Rua do Campo de Tiro, após entroncame
1	1	131018_H4_03	Via Publica sem Saída	Calçada da Felteira	Rebortosa	a Aprovar				No início da Calçada da Felteira, após entroncament
1	1	131018_H4_04	Via Publica sem Saída	Rua do Campo Grande	Rebortosa	25-03-2011	62x62	03-04-2011	Meneses	No início da Rua do Campo Grande após entroncama
1	1	131018_H4_05	Via Publica sem Saída	Rampa Panotâmica	Rebortosa	a Aprovar				No final da Rampa Panotâmica, no entroncamento co
1	1	131018_H4_06	Via Publica sem Saída	Travessa da Quinta	Rebortosa	a Aprovar				No final da Travessa da Quinta, no entroncamento co
1	1	131018_H4_07	Via Publica sem Saída	Pátio do Alardo	Rebortosa	a Aprovar		02-11-2012	Meneses	No final da Travessa de Santo Inácio, no entroncament
1	1	131018_H4_08	Via Publica sem Saída	Travessa de Santo Inácio	Rebortosa	a Aprovar				No final da Travessa de Santo Inácio, no entroncament
1	1	131018_H4_09	Via Publica sem Saída	Travessa de Vaqueinho	Rebortosa	a Aprovar				No final da Travessa de Vaqueinho, no entroncament
1	1	131018_H4_10	Via Publica sem Saída	Travessa Nova do Muuro	Rebortosa	a Aprovar				No final da Travessa Nova do Muuro no entroncament
1	1	131018_H4_11	Via Publica sem Saída	Travessa do Mestre	Rebortosa	a Aprovar				No final da Travessa do Mestre no entroncament
1	1	131018_H4_12	Via Publica sem Saída	Rua Alexandrino Talga	Rebortosa	25-02-2012	62x62	18-05-2012	Meneses	No final da Travessa do Mestre no entroncament
1	1	131018_H4_13	Via Publica sem Saída	Rua Elias Ferreira Antas	Rebortosa	a Aprovar				No final da Rua Elias Ferreira Antas, no entroncament
1	1	131018_H4_14	Via Publica sem Saída	Rua de Sefouro	Rebortosa	a Aprovar				No final da Rua de Sefouro, no entroncamento com a
1	1	131018_H4_15	Via Publica sem Saída	Travessa Luis de Camões	Rebortosa	21-12-2013	62x62	31-01-2012	Meneses	No início da Rua de Sefouro, no entroncamento com a
1	1	131018_H4_16	Via Publica sem Saída	Rampa de Monte Alto	Rebortosa	a Aprovar	62x62	14-02-2014	Meneses	No início da Travessa Luis de Camões, após entronc
1	1	131018_H4_17	Via Publica sem Saída	Rua do Salbro	Rebortosa	15-12-2016	62x62	23-01-2015	Meneses	No início da Travessa Luis de Camões, após entronc
1	1	131018_H4_18	Via Publica sem Saída	Rua 16 de Maio	Rebortosa	28-09-2015	62x62	04-07-2015	Meneses	Na Rua do Salbro, aproximadamente 45m após entri
1	1	131018_H4_18	Via Publica sem Saída	Rua 16 de Maio	Rebortosa	28-09-2015	62x62	16-02-2016	Meneses	Na Rua do Salbro, aproximadamente 45m após entri

Modelo	Descrição	Localização	Valor	Observações	Data	Status
131018 Modelo10b 03	Platô indicador de Aplicação Privativo PARCAR 2 Luzes	Avenida dos Bombeiros Voluntários			12-02-2008	Menesses
131018 Modelo10b 04	Platô Ind. Aplicação - Junta de Freguesia 2 Luzes - RETIRADO	Avenida dos Bombeiros Voluntários				
131018 Modelo10b 05	Platô Ind. Aplicação - Junta de Freguesia 2 Luzes	Rua Cooperativa A Celer				
131018 Modelo10b 06	Platô Ind. Aplicação - Junta de Freguesia 2 Luzes - RETIRADO	Avenida Dr. António Ranjel				
131018 Modelo10b 08	Platô Ind. Aplicação - "Em dias de Feira" - RETIRADO	Avenida Dr. António Ranjel				
131018 Modelo10b 09	Platô Ind. Aplicação - "Em dias de Feira" - RETIRADO	Rua Cooperativa A CELER				
131018 Modelo10b 10	Platô Ind. Aplicação - "Em dias de Feira" - RETIRADO	Rua de Sousa Vale				
131018 Modelo10b 11	Platô Ind. Aplicação - "Em dias de Feira"	Rua Cooperativa A CELER	36/27		21-08-2018	Menesses
131018 Modelo10b 12	Platô Ind. Aplicação - "Privativo Escola Básica da Semilha"	Rua de Sousa Vale	36/27		21-08-2018	Menesses
131018 Modelo10b 13	Platô Ind. Aplicação - "Privativo Escola Básica da Semilha"	Travessa Escola Primária da Semilha				
131018 Modelo10b 14	Platô Ind. Aplicação - "sujeito a rebouque"	Praca da Comunidade				
131018 Modelo10b 15	Platô Ind. Aplicação - "sujeito a rebouque"	Praca da Comunidade				
131018 Modelo10b 16	Platô Ind. Aplicação - "sujeito a rebouque"	Praca da Comunidade				
131018 Modelo10b 17	Platô Ind. Aplic. - "PRIVATIVO Associação para Desenvol. Rebordosa"	Praca da Comunidade				
131018 Modelo10b 18	Platô Ind. Aplic. - "PRIVATIVO Associação para Desenvol. Rebordosa"	Praca da Comunidade				
131018 Modelo10b 19	Platô Ind. Aplic. - "PRIVATIVO Associação para Desenvol. Rebordosa"	Praca da Comunidade				
131018 Modelo10b 20	Platô Ind. Aplic. - "PRIVATIVO Associação para Desenvol. Rebordosa"	Praca da Comunidade				
131018 Modelo11d 01	Platô Ind. de Veículos transp. de distrito de deficiente	Praca da Comunidade	15x15		28-04-2007	Rebordosa
131018 Modelo11d 02	Platô Ind. de Veículos transp. de distrito de deficiente - RETIRADO	Avenida Bombeiros Voluntários				
131018 Modelo11d 03	Platô Ind. de Veículos transp. de distrito de deficiente - RETIRADO	Avenida Bombeiros Voluntários				
131018 Modelo11d 04	Platô Ind. de Veículos transp. de distrito de deficiente	Avenida Bombeiros Voluntários	15x15		28-09-2015	Rebordosa
131018 Modelo11d 05	Platô Ind. de Veículos transp. de distrito de deficiente - RETIRADO	Avenida Bombeiros Voluntários				
131018 Modelo11d 06	Platô Ind. de Veículos transp. de distrito de deficiente	Avenida Bombeiros Voluntários	15x15		28-09-2015	Rebordosa
131018 Modelo11d 07	Platô Ind. de Veículos transp. de distrito de deficiente	Rua Cooperativa A Celer	15x15			
131018 Modelo11d 08	Platô Ind. de Veículos transp. de distrito de deficiente	Rua Cooperativa A Celer	15x15			
131018 Modelo11d 09	Platô Ind. de Veículos transp. de distrito de deficiente	Arruamento designado como RE1	15x15			
131018 Modelo11d 10	Platô Ind. de Veículos transp. de distrito de deficiente	Arruamento designado como RE1	15x15			
131018 Modelo11d 11	Platô Ind. de Veículos transp. de distrito de deficiente	Rua Joaquim Ferreira Seabra	15x15			
131018 Modelo11d 12	Platô Ind. de Veículos transp. de distrito de deficiente	Rua Joaquim Ferreira Seabra	15x15			
131018 Modelo11d 13	Platô Ind. de Veículos transp. de distrito de deficiente	Avenida Central da Portela	15x15		23-11-2017	Rebordosa
131018 Modelo11d 14	Platô Ind. de Veículos transp. de distrito de deficiente	Avenida Bombeiros Voluntários	15x15			
131018 Modelo11d 15	Platô Ind. de Veículos transp. de distrito de deficiente	Rua S. Tiago	15x15		17-05-2019	Rebordosa
131018 Modelo11d 16	Platô Ind. de Veículos transp. de distrito de deficiente	Praca de Vales	15x15		17-05-2019	Rebordosa
131018 Modelo11d 17	Platô Ind. de Veículos transp. de distrito de deficiente	Rua do Castelo	15x15		17-05-2019	Rebordosa
131018 Modelo11d 18	Platô Ind. de Veículos transp. de distrito de deficiente	Rua do Castelo	15x15		17-05-2019	Rebordosa
131018 Modelo11e 01	Platô indicador para automóveis pesados de mercadorias	Rua da Cortesjada			15-12-2016	Rebordosa
131018 Modelo11e 02	Platô indicador para automóveis pesados de mercadorias	Rua da Cortesjada			15-12-2016	Rebordosa
131018 Modelo19a 01	Platô indicador de início ou fim de zona regulamentada	Avenida Dr. António Ranjel				
131018 Modelo19a 02	Platô indicador de início ou fim de zona regulamentada	Avenida Dr. António Ranjel				
131018 Modelo19a 03	Platô indicador de início ou fim de zona regulamentada	Rua Cooperativa A CELER	70x70		28-04-2018	Rebordosa
131018 Modelo19a 04	Platô indicador de início ou fim de zona regulamentada	Rua de Sousa Vale	70x70		28-04-2018	Rebordosa
131018 Modelo19b 01	Platô indicador de início ou fim de zona regulamentada	Avenida Dr. António Ranjel				
131018 O6 01	Bala Direccional	Via Rota dos Móveis				
131018 O6 02	Bala Direccional	Via Rota dos Móveis				
131018 O6 03	Bala Direccional	Via Rota dos Móveis				
131018 O6 04	Bala Direccional	Via Rota dos Móveis				
131018 O6 05	Bala Direccional	Via Rota dos Móveis				
131018 O6 06	Bala Direccional	Via Rota dos Móveis				
131018 O6 07	Bala Direccional	Via Rota dos Móveis				
131018 O6 08	Bala Direccional	Via Rota dos Móveis				
131018 O6 09	Bala Direccional	Via Rota dos Móveis				
131018 O6 10	Bala Direccional	Via Rota dos Móveis				
131018 O6 11	Bala Direccional	Via Rota dos Móveis				
131018 O6 12	Bala Direccional	Via Rota dos Móveis				
131018 O6 13	Bala Direccional	Via Rota dos Móveis				
131018 O6 14	Bala Direccional	Via Rota dos Móveis				
131018 O6 15	Bala Direccional	Via Rota dos Móveis				
131018 O6 16	Bala Direccional	Via Rota dos Móveis				
131018 O6 17	Bala Direccional	Via Rota dos Móveis				
131018 O6 18	Bala Direccional	Via Rota dos Móveis				
131018 O6 19	Bala Direccional	Via Rota dos Móveis				
131018 O6 20	Bala Direccional	Via Rota dos Móveis				
131018 O6 21	Bala Direccional	Via Rota dos Móveis				
131018 O6 22	Bala Direccional	Via Rota dos Móveis				
131018 O6b 1	Bala Direccional	Rot. desig. como Z1 (Rotunda do Castelo Medeira)			06-03-2010	Rebordosa

1	1	131018_07a_08	Baliza de Posição	Rua do Marcenaro	Rebordosa	a aprovar				No final da Rua do Marcenaro, no entroncamento com
1	1	131018_07a_09	Baliza de Posição	Rua do Fôjo Velho	Rebordosa	a aprovar				No final da Rua do Fôjo Velho, no entroncamento com a F
1	1	131018_07a_10	Baliza de Posição	Rua do Mastro	Rebordosa	a aprovar				No final da Rua do Mastro, no entroncamento com a F
1	1	131018_07a_11	Baliza de Posição	Avenida Central da Portela	Rebordosa	23-11-2017				Na Avenida Central da Portela, após entroncamento e
1	1	131018_07a_12	Baliza de Posição	Avenida Central da Portela	Rebordosa	23-11-2017				No início da Rua de Baldores, após entroncamento e
1	1	131018_07a_13	Baliza de Posição	Rua de Baldores	Rebordosa	23-11-2017			colocado	No final da Rua de Baldores, após entroncamento com
1	1	131018_07a_14	Baliza de Posição	Avenida Dr. Francisco Sá Carneiro	Rebordosa	23-11-2017			colocado	Na Avenida Dr. Francisco Sá Carneiro, no início da placa de
1	1	131018_07a_15	Baliza de Posição	Rua Nova Via	Rebordosa	23-11-2017			colocado	No início da Rua Nova Via, após entroncamento com
1	1	131018_07a_16	Baliza de Posição	Rua Nova Via	Rebordosa	23-11-2017			colocado	Na Rua Nova Via, no seu entroncamento interior, em
1	1	131018_07a_17	Baliza de Posição	Praca de Valês	Rebordosa	a aprovar				No início da Praca de Valês, após entroncamento com
1	1	131018_07a_18	Baliza de Posição	Travessa de Aborn	Rebordosa	a aprovar				No início da Travessa de Aborn, após entroncamento com
1	1	131018_07a_19	Baliza de Posição	Avenida Dr. António Ranjel	Rebordosa	a aprovar				No final da Avenida Dr. António Ranjel, após entronc
1	1	131018_07a_20	Baliza de Posição	Avenida Dr. António Ranjel	Rebordosa	a aprovar				No final da Avenida Dr. António Ranjel, no entroncanc
1	1	131018_07a_21	Baliza de Posição	Avenida Bombeiros Voluntários	Rebordosa	23-02-2003				Na Avenida Bombeiros Voluntários, aprox. 25m após
1	1	131018_07a_22	Baliza de Posição	Avenida São Miguel	Rebordosa	a aprovar				No início da Avenida São Miguel após entroncamento e
1	1	131018_07a_23	Baliza de Posição	Avenida São Miguel	Rebordosa	a aprovar				No início da Avenida São Miguel após entroncamento e
1	1	131018_07a_24	Baliza de Posição	Avenida Bombeiros Voluntários	Rebordosa	a aprovar				Na Av dos Bombeiros Voluntários, 70m antes do entrc
1	1	131018_07a_25	Baliza de Posição	Praca da Comunidade	Rebordosa	a aprovar				No início da Praca da Comunidade, após entroncanc
1	1	131018_07a_26	Baliza de Posição	Praca da Comunidade	Rebordosa	a aprovar				No início da Praca da Comunidade, antes do entroncanc
1	1	131018_07a_27	Baliza de Posição	Avenida do Monte de Azevedo	Rebordosa	a aprovar				No início da Avenida do Monte de Azevedo, após entrc
1	1	131018_07a_28	Baliza de Posição	Avenida do Monte de Azevedo	Rebordosa	a aprovar				No início da Avenida do Monte de Azevedo, após entrc
1	1	131018_07a_29	Baliza de Posição	Rua dos Carvalhos do Cabo	Rebordosa	30-01-2018			colocado	No final da Avenida do Monte de Azevedo, após do er
1	1	131018_07a_30	Baliza de Posição	Rua dos Carvalhos do Cabo	Rebordosa	30-01-2018			colocado	No final da Rua dos Carvalhos do Cabo, no entroncanc
1	1	131018_07a_31	Baliza de Posição	Rua dos Carvalhos do Cabo	Rebordosa	a aprovar				No final da Rua dos Carvalhos do Cabo, no entroncanc
1	1	131018_07a_32	Baliza de Posição	Rua da Lage	Rebordosa	a aprovar				No final da Rua da Lage, no entroncamento com a Av
1	1	131018_07a_33	Baliza de Posição	Rua da Lage	Rebordosa	a aprovar				No início da Rua da Lage, após entroncamento com a Av
1	1	131018_07a_34	Baliza de Posição	Via de acesso designada como RE2	Rebordosa	a aprovar				No início da via de acesso designada como RE2, antes
1	1	131018_07a_35	Baliza de Posição	Via de acesso designada como RE2	Rebordosa	a aprovar				No início da via de acesso designada como RE2, antes
1	1	131018_07a_36	Baliza de Posição	Av. dos Bombeiros Voluntários	Rebordosa	a aprovar				Na Av dos Bombeiros Voluntários, no entroncamento.
1	1	131018_07b_01	Baliza de Posição	Av. dos Bombeiros Voluntários	Rebordosa	a aprovar				Na Av dos Bombeiros Voluntários, no entroncamento.
SINALIZAÇÃO HORIZONTAL										
		M11a	Passagem para peões	Av. Dos Bombeiros Voluntários	Rebordosa	a aprovar				Na Av. Dos Bombeiros Voluntários, aprox. 60m após e
		M14a (Sin. Horizontal)	Estacionamento para Camiões e Descarras	Rua Nova Via	Rebordosa	a aprovar	17-09-2008			Na Rua Nova Via, no chão em frente aos contentores
		M14 (Sin. Horizontal)	Linha em Ziguezague Amarela	Praceta 25 de Abril	Rebordosa	a aprovar				Na Praceta 25 de Abril aprox. 20m antes do entroncar
		M14 (Sin. Horizontal)	Linha em Ziguezague Amarela	Rua da Escola Secundária	Rebordosa	a aprovar				Na Rua da Escola Secundária aprox. 30m antes do er
		M11a	Passadeira	Avenida Bombeiros Voluntários	Rebordosa	28-09-2015				Na Avenida Bombeiros Voluntários, aprox. 60m após e
		M11a	Passadeira	Avenida Bombeiros Voluntários	Rebordosa	28-09-2015				Na Avenida Bombeiros Voluntários, no entroncament
		M11a	Passadeira	Rua do Marcenaro	Rebordosa	28-09-2015				No final a Rua do Marcenaro, no entroncament
		M11a	Passadeira	Avenida Eng.º Adelino Amaro da Costa	Rebordosa	26-02-2011				Na Avenida Eng.º Adelino Amaro da Costa, a aprox. 2
		M11a	Passadeira	Avenida Dr. Francisco Sá Carneiro	Rebordosa	a aprovar				Na Av. Dr. Francisco Sá Carneiro, a aprox. 100m de e
		M14a	Estacionamento para camiões e descarras	Avenida Bombeiros Voluntários	Rebordosa	28-09-2015				Avenida Bombeiros Voluntários, aprox. 55m após entr

Assunto: Calçada de Monte Alto, Rebordosa

Exmo. Senhor
Chefe da Divisão de Conservação e Administração Direta,
Dr. José Henriques Soares,

Incumbe-me a Senhora Presidente, dr.^a Salomé Santos, de, em resposta à Vossa comunicação em epígrafe, informar que em reunião de executivo da Junta de Freguesia de Rebordosa, realizada em 26/11/2020, foi dado parecer favorável à proposta de sinalização apresentada para a rua de Monte Alto.

Atentamente,

Patrícia Lage
Divisão Administrativa
Junta de Freguesia de Rebordosa
Tel. 224 155 303 secretaria.patricia@jf-rebordosa.pt
www.if-rebordosa.pt

EXTRATO DE DELIBERAÇÃO DA ATA DA SESSÃO ORDINÁRIA DA
ASSEMBLEIA MUNICIPAL REALIZADA EM 2021/02/19

**24 - SINALIZAÇÃO VERTICAL NA RUA DE MONTE ALTO, NA FREGUESIA DE
REBORDOSA - PARA DISCUSSÃO E VOTAÇÃO**

Foi presente à Assembleia, a proposta para colocação de sinalização vertical na Rua de Monte Alto, na freguesia de Rebordosa, a qual foi previamente remetida a todos os senhores deputados municipais.

A Assembleia **aprovou por unanimidade** dos 45 membros presentes, a *“proposta para colocação de sinalização vertical na Rua de Monte Alto, na freguesia de Rebordosa.”*

DESPACHO

Ao Sr. Ricardo Silva, para dar
sequência à deliberação tomada,
nos termos habituais.



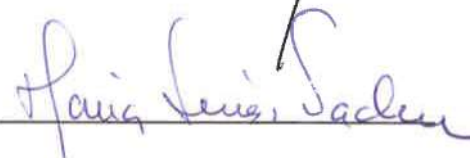
Dra. Verónica Castro

25-02-2021

SESSÃO ORDINÁRIA DA ASSEMBLEIA MUNICIPAL DE 19 DE FEVEREIRO DE 2021
FOLHA DE VOTAÇÃO

24- SINALIZAÇÃO VERTICAL NA RUA DE MONTE ALTO, NA FREGUESIA DE REBORDOSA		F	C	A
Albertino Borges da Silva	CDU	✓		
Alberto Luís Mourão Soares Carneiro	PPD/PSD	✗		
Américo Manuel de Oliveira e Castro	PPD/PSD	✗		
Ana Paula Monteiro Teixeira Gomes	PPD/PSD	✗		
Andreia Filipa Mendes Silva	PS	✗		
Antónia Salomé da Silva Santos	PS	✗		
António Joaquim Garcez Neto da Silva	PS	✗		
António Manuel de Bessa Oliveira	PPD/PSD	✗		
Artur Pereira da Silva	PS	✗		
Belmiro dos Santos Sousa	PS	✗		
Carlos Franclim Moreira da Silva	PPD/PSD	✗		
Cristiano Manuel Soares Ribeiro	CDU	✓		
Cristiano Marques da Costa d)	PPD/PSD	✗		
Cristina Maria Valente Monteiro	PPD/PSD	✗		
Fernando Gonçalo de Sousa Santos	PS	✗		
Fernando Nuno Leal Lamas Serra	PPD/PSD	✗		
João Manuel Nogueira Gonçalves	PS	✗		
João Paulo Alves dos Reis	PS	✗		
Joaquim da Silva Leal	PS	✗		
Joaquim Moreira de Bessa	PPD/PSD	✗		
Joaquim Tomás Fernandes Correia	PPD/PSD	✗		
Jorge Manuel Ferreira Coelho	PS	✗		
Jorge Manuel Martins Jorge a)	PPD/PSD	✗		
Jorge Miguel Campanhã Oliveira a)	PPD/PSD	✗		
José Alberto de Sousa	PS	✗		
José Armando Coutinho Baptista Pereira	PS	✗		
José Augusto da Silva Borges	PPD/PSD	✗		
José Carlos Moreira da Silva	PS	✗		
José da Cunha Magalhães	PS	✗		
José Fernando Pacheco de Sousa	PS	✗		
José Manuel Ferreira Moreira	PS	✗		
Luís Carlos da Costa Baltar	PPD/PSD	✗		
Luís Celso dos Santos Garcia	PS	✗		
Luís Jorge Ribeiro da Silva Coelho Rodrigues a)	CDS-PP	✗		
Manuel de Almeida Vieira	PPD/PSD	✗		
Manuel José Barbosa Gomes	PPD/PSD	✗		
Maria Luísa Ribeiro de Sousa Tadeu	PS	✗		
Maria Rita Ferreira Nunes d)	PS	✗		
Mariana Fernanda Machado da Silva	PPD/PSD	✗		
Marta Daniela Moreira Martins	PS	✗		
Paulo Alexandre Moreira Carvalho Ranito	PPD/PSD	✗		
Paulo Faustino Ribeiro Pinheiro b)	PPD/PSD	✗		
Ricardo José Moreira dos Santos	PPD/PSD	✗		
Rui José Fernandes da Silva	PS	✗		
Sara Cecília Pinho Leal	PS	✗		

Presidente da Assembleia

1º Secretário
2ª Secretária


a) Em substituição do titular do cargo ao abrigo do n.º 1-art.º 78.º da Lei 169/99 de 18 Set.º com a atual redação

b) Em representação do titular do cargo ao abrigo da alínea c) do n.º 1 do art.º 18.º da Lei n.º 75/2013 de 12 de setembro;

c) Por suspensão do mandato do titular do cargo

d) Por renúncia do titular do cargo

e) Por falecimento da titular do cargo

f) Justificou a falta