



 Limites de Concelho \ Freguesia CAOP 2022 (DGT)

 Área de Intervenção do plano


Monumentos e Imóveis Classificados de Interesse Municipal

 Imóvel de Interesse Municipal

 Monumento de Interesse Municipal

 Limite do Monumento/ Imóvel

ÁREAS DE SALVAGUARDA


 Área de Salvaguarda


1	Casas Altas
	Deliberação de 21-04-2013 da Câmara Municipal de Paredes. Verdadeiro Olhar de 17-05-2015
2	Casa de Espessande
	Deliberação de 07-05-2008 da Câmara Municipal de Paredes, Entre Paredes n.º 113, Agosto de 2010
3	Casa de Louredo
	Boletim Municipal n.º 104/2004
4	Casa da Venda
	Reunião de Câmara de 18 de Dezembro de 2003.
5	Aqueduto e Tanques de Cimo de Vila
	Deliberação de 11-05-2011 da Câmara Municipal de Paredes, Verdadeiro Olhar, 14-10-2011
6	Casa da Amoreira
	Boletim Municipal de 25 de Setembro de 2003
7	Cadeia Comarcã
	Deliberação de 01-04-2009 da Câmara Municipal de Paredes, Verdadeiro Olhar de 23-11-2012
8	Casa da Estrabuela
	Deliberação de 06-05-2015 da Câmara Municipal de Paredes, Verdadeiro Olhar de 29-05-2015
9	Casa e Jardim da Quinta de Cete
	Deliberação de 14-04-2005 da Câmara Municipal de Paredes, Boletim Municipal n.º 107/ 2005
10	Mamo de Ramos
	Deliberação de 21-04-2013 da Câmara Municipal de Paredes. Verdadeiro Olhar de 17-05-2013




Património Não Classificado :


PATRIMÓNIO ARQUITETÓNICO E URBANÍSTICO:


 Elementos

 Lugares


PATRIMÓNIO ARQUEOLÓGICO:

 Suspeita da Existência de Vestígios Arqueológicos

 Vestígios Arqueológicos Identificados

 Áreas de Salvaguarda

OUTROS:

 Bacia Visual do Mosteiro de Cete