



CÂMARA MUNICIPAL  
**PAREDES**

**EXTRATO DE DELIBERAÇÃO DA ATA DA SESSÃO ORDINÁRIA DA ASSEMBLEIA MUNICIPAL  
REALIZADA EM 2026/02/23**

**65 - SINALIZAÇÃO VERTICAL E HORIZONTAL NA EM 598 NAS FREGUESIAS DE CRISTELO, LOUREDO E  
BESTEIROS NA FREGUESIA DE PAREDES - PARA DISCUSSÃO E VOTAÇÃO**

A Assembleia **aprovou por unanimidade** dos 45 membros presentes, a proposta de colocação de “**sinalização vertical e horizontal na EM 598, nas freguesias de Cristelo, Louredo e em Besteiros, atual freguesia de Paredes**”.

**DESPACHO**

À Dra. Sandra Ivone, para dar sequência à deliberação nos termos habituais.

Ana Maria Rocha

27-02-2026



ASSEMBLEIA MUNICIPAL

PAREDES

## FOLHA DE VOTAÇÃO

SESSÃO ORDINÁRIA DA ASSEMBLEIA MUNICIPAL DE 23 DE FEVEREIRO DE 2026

PONTO 65 - SINALIZAÇÃO VERTICAL E HORIZONTAL NA EM 598 NAS FREGUESIAS DE CRISTELO, LOUREDO E BESTEIROS NA FREGUESIA DE PAREDES

NA QUALIDADE DE MEMBROS ELEITOS	F	C	A	I
Emanuel António Pacheco Pinto d...	CH	X		
Armando Manuel Neves Leal	PS	X		
Hugo André Sousa Vaz Moreira	IND	X		
Artur Pereira da Silva	PS	X		
Belmiro dos Santos Sousa	PS	X		
Elias Acácio da Silva Barros	PS	X		
Isabela Patrícia Barbosa e Sousa	PS	X		
Pedro António Silva e Sousa	PS	X		
Teresa Marina Barbosa Magalhães	PS	X		
André Filipe Gonçalves Ribeiro	PSD	X		
Eduardo Nelson Barros Ferreira	PSD	X		
Inácio José Pereira Abreu da Costa	PSD	X		
José Augusto da Silva Borges	PS	X		
José Miguel de Garcez Rocha	CDS-PP	X		
José Alberto de Sousa	PS	X		
José Joaquim Leitão da Mota	PS	X		
João Manuel Nogueira Gonçalves	PS	X		
António do Couto Ferreira	PSD	X		
Lucinda Maria Martins da Rocha	PSD	X		
Márcia Filipa Barbosa da Silva	PS	X		
Carlos Franclim Moreira da Silva	PSD	X		
Manuel José Barbosa Gomes	PSD	X		
Ricardo José Moreira dos Santos	PSD	X		
Rita Elisabete Ferreira dos San...	PSD	X		
Rui José Fernandes da Silva	PS	X		
Sara Cecília Pinho Leal	PS	X		
Sílvia Liliana de Sousa Duarte	PSD	X		

NA QUALIDADE DE PRESIDENTES DE JUNTA	F	C	A	I
Filipe Silvestre Ferreira Carneiro	PSD	X		
Joel Filipe Moreira Ribeiro	PS	X		
Adelino Ribeiro da Costa	PSD	X		
Antónia Salomé da Silva Santos	PS	X		
António Adão Barbosa Nogueira	PS	X		
Bruno Miguel Leal de Sousa	PS	X		
Célia Marisa da Silva Rocha	PS	X		
Fernando Gonçalo de Sousa Santos	PS	X		
Jorge Manuel Ferreira Coelho	PS	X		
José Carlos Ribeiro Barbosa	PS	X		
José Manuel Ferreira Moreira	PS	X		
José da Silva Rodrigues	PS	X		
Luís Filipe Coelho Barbosa	SDI	X		
Sílvia Maria Sá P. Vieira da Silva	PS	X		
Tiago André Marques de Magalhães	PS	X		
Joaquim Tomás Fernandes Correia	PSD	X		
Sérgio Agostinho Nogueira de Ol...	PS	X		
Américo Manuel Oliveira Castro	SSMI	X		

Observações:

- Em substituição do titular do cargo ao abrigo do n.º 1-art.º 78.º da Lei 169/99 de 18 Set.º com a actual redacção
- Em representação do titular do cargo ao abrigo da alínea c) do n.º 1 do art.º 18.º da Lei n.º 75/2013 de 12 de setembro
- Por suspensão do mandato do titular do cargo
- Por renúncia do titular do cargo
- Por falecimento da titular do cargo
- Justificou a falta
- Falta Injustificada

A Mesa da Assembleia

O Presidente

Assinado por: **Elias Acácio da Silva Barros**  
Num. de Identificação: 08234080  
Data: 2026.02.24 01:14:01+00'00'

1.ª Secretária

Assinado por: **Sara Cecília Pinho Leal**  
Num. de Identificação: 14177206  
Data: 2026.02.24 01:09:46+00'00'

2.ª Secretária

Assinado por: **José Joaquim Leitão da Mota**  
Num. de Identificação: 03010220  
Data: 2026.02.24 01:07:12+00'00'

**EXTRATO DE DELIBERAÇÃO DA ATA DA REUNIÃO ORDINÁRIA DA CÂMARA MUNICIPAL  
REALIZADA EM 2026/02/16**

**78 - SINALIZAÇÃO VERTICAL E HORIZONTAL NA EM 598 NAS FREGUESIAS DE CRISTELO, LOUREDO E  
BESTEIROS NA FREGUESIA DE PAREDES - PARA DISCUSSÃO E VOTAÇÃO**

Foi presente à reunião, uma informação proveniente da Divisão de Conservação e Administração Direta, com o número de identificação de processo geral, setenta e cinco mil seiscientos e cinquenta e dois barra vinte e cinco, datada de três de fevereiro do corrente ano, a remeter as partes escritas e desenhadas relativas à proposta de colocação de sinalização vertical e horizontal na EM 598, nas freguesias de Cristelo, Louredo e em Besteiros, atual freguesia de Paredes.

Colocado o assunto a votação,

A CÂMARA MUNICIPAL DELIBEROU POR UNANIMIDADE, APROVAR AS PARTES ESCRITAS E DESENHADAS RELATIVAS À PROPOSTA DE COLOCAÇÃO DE SINALIZAÇÃO VERTICAL E HORIZONTAL NA EM 598 NAS FREGUESIAS DE CRISTELO, LOUREDO E EM BESTEIROS, ATUAL FREGUESIA DE PAREDES, NOS TERMOS PROPOSTOS. MAIS FOI DELIBERADO, COM A MESMA VOTAÇÃO, REMETER O PRESENTE ASSUNTO À ASSEMBLEIA MUNICIPAL PARA DELIBERAÇÃO DAQUELE ÓRGÃO.


**DESPACHO**

Remeta-se o presente extrato e respetivo dossier ao Exmo. Sr. Presidente da Assembleia Municipal de Paredes, para que o inclua na ordem de trabalhos da próxima sessão daquele órgão.

  
Dra. Verónica Castro

18-02-2026

**Despacho:** À Reunião de Executivo.



Alexandre Almeida, Dr.

03-02-2026

**Parecer:**

Ex.mo Sr. Presidente, Dr. Alexandre Almeida, Submete-se as peças desenhadas e escritas da sinalização horizontal e vertical na EM 598, para análise em Reunião de Executivo nos termos da alínea k), n.º 1, artigo 33º, Lei 75/2013 e, posteriormente, a sua eventual aprovação em Assembleia Municipal, nos termos da alínea g), n.º 1, artigo 25º da Lei 75/2013 de 12 de setembro, na sua atual redação.



Dr. José Henriques Soares

03-02-2026

**Parecer:**

**NIPG:** 75652/25

**Data:** 2026/02/03

**Assunto:** Sinalização vertical e horizontal na EM 598 nas freguesias de Cristelo, Louredo, e Besteiros na freguesia de Paredes.

No âmbito da empreitada de construção de passeios e pavimentação da EM 598, remetem-se as partes escritas e desenhadas de sinalização vertical e horizontal na EM 598 nas freguesias de Cristelo, Louredo, e Besteiros na freguesia de Paredes; as mesmas estão em condições de serem enviadas à Reunião de executivo para aprovação, e posteriormente à Assembleia Municipal:

À consideração superior:



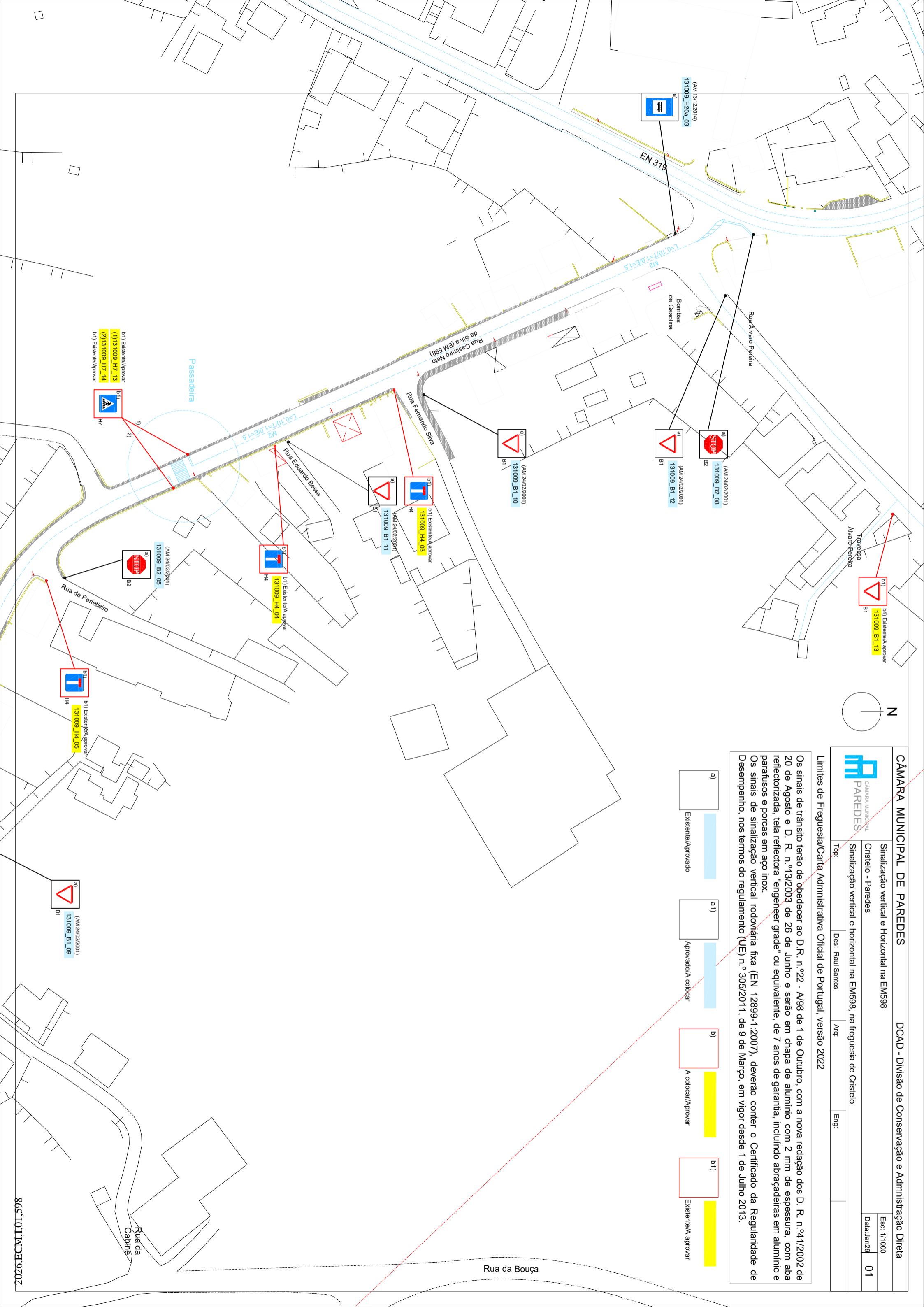
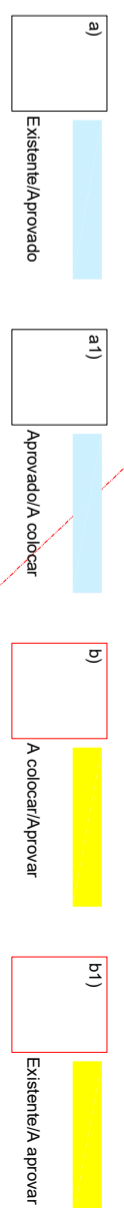
Raul Santos



Sinalização vertical e Horizontal na EM598	Esc: 1/1000
Crístelo - Paredes	Data: Jan20
Sinalização vertical e horizontal na EM598, na freguesia de Crístelo	01
Top:	Eng:
Des: Raul Santos	Arq:

Limites de Freguesia/Carta Administrativa Oficial de Portugal, versão 2022

Os sinais de trânsito terão de obedecer ao D.R. n.º22 - A/98 de 1 de Outubro, com a nova redação dos D. R. n.º4/1/2002 de 20 de Agosto e D. R. n.º13/2003 de 26 de Junho e serão em chapa de alumínio com 2 mm de espessura, com aba reflectorizada, tela reflectora "engenheiro grade" ou equivalente; de 7 anos de garantia, incluindo abraçadeiras em alumínio e parafusos e porcas em aço inox.  
Os sinais de sinalização vertical rodoviária fixa (EN 12899-1:2007), deverão conter o Certificado da Regularidade de Desempenho, nos termos do regulamento (UE) n.º 305/2011, de 9 de Março, em vigor desde 1 de Julho 2013.







Sinalização vertical e horizontal na EM598  
Louredo - Paredes

Sinalização vertical e horizontal na EM598, na freguesia de Louredo

Des: Raul Santos  
Aid:  
Eng:  
Data: Jan 28 03

Limites de Freguesia/Carta Administrativa Oficial de Portugal, versão 2022

Os sinais de trânsito terão de obedecer ao D.R. n.º22 - A/98 de 1 de Outubro, com a nova redação dos D. R. n.º41/2002 de 20 de Agosto e D. R. n.º13/2003 de 26 de Junho e serão em chapa de alumínio com 2 mm de espessura, com aba reflectorizada, tela reflectora "engenharia graduada" equivalente, de 7 anos de garantia, incluindo abrapadeiras em alumínio e parafusos e porcas em aço inox.

Os sinais de sinalização vertical rodoviária fixa (EN 12899-1:2007), deverão conter o Certificado da Regularidade de Desempenho, nos termos do regulamento (UE) n.º 305/2011 de 9 de Março, em vigor desde 1 de Julho 2013.

a) Existente/Aprovado

a1) Aprovado/Não colocado

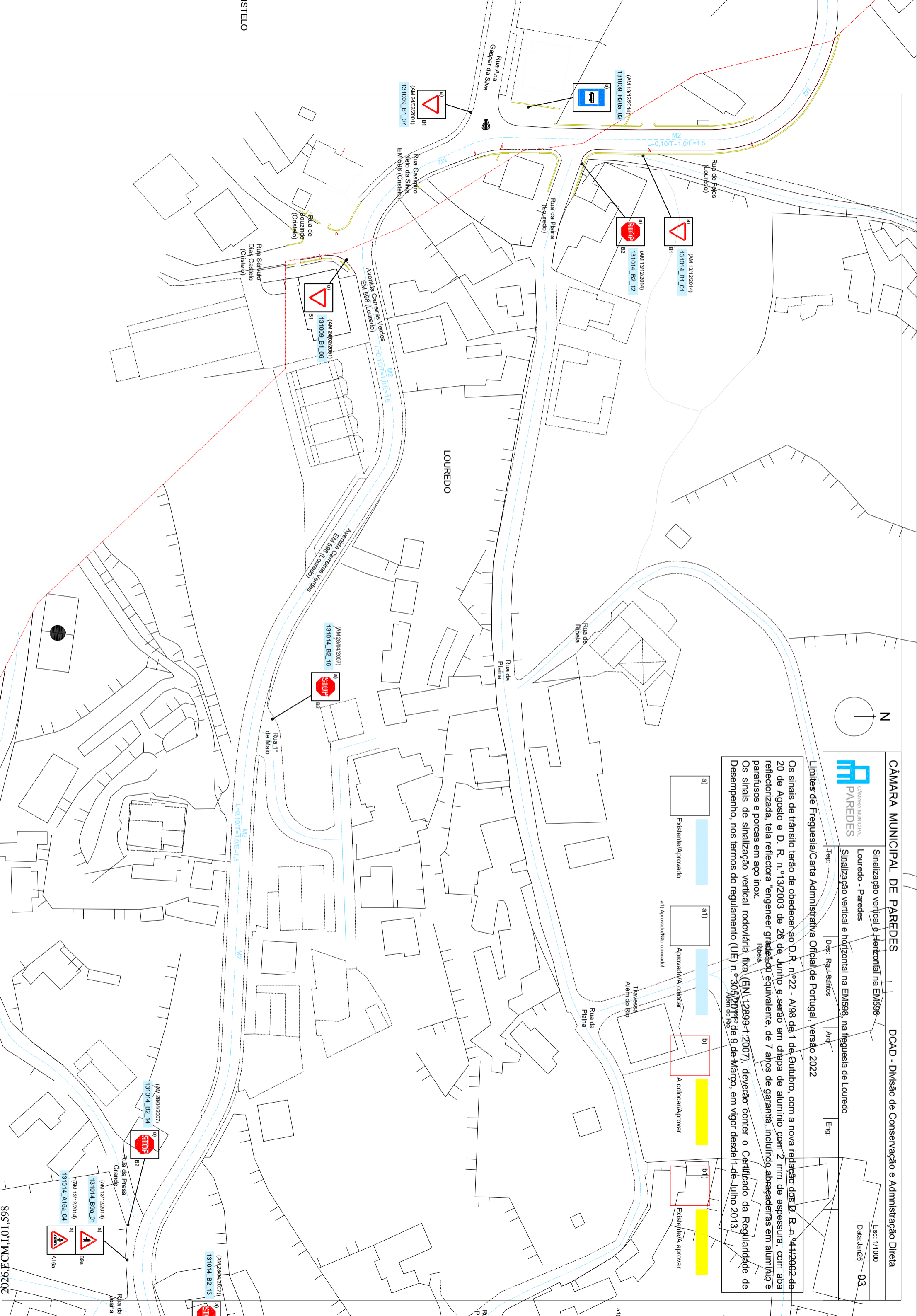
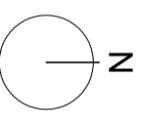
b) A colocar/Aprovar

b1) Existente/A aprovar

a1) Aprovado/Não colocado

b) A colocar/Aprovar

b1) Existente/A aprovar





Sinalização vertical e horizontal na EM598, na freguesia de Louredo

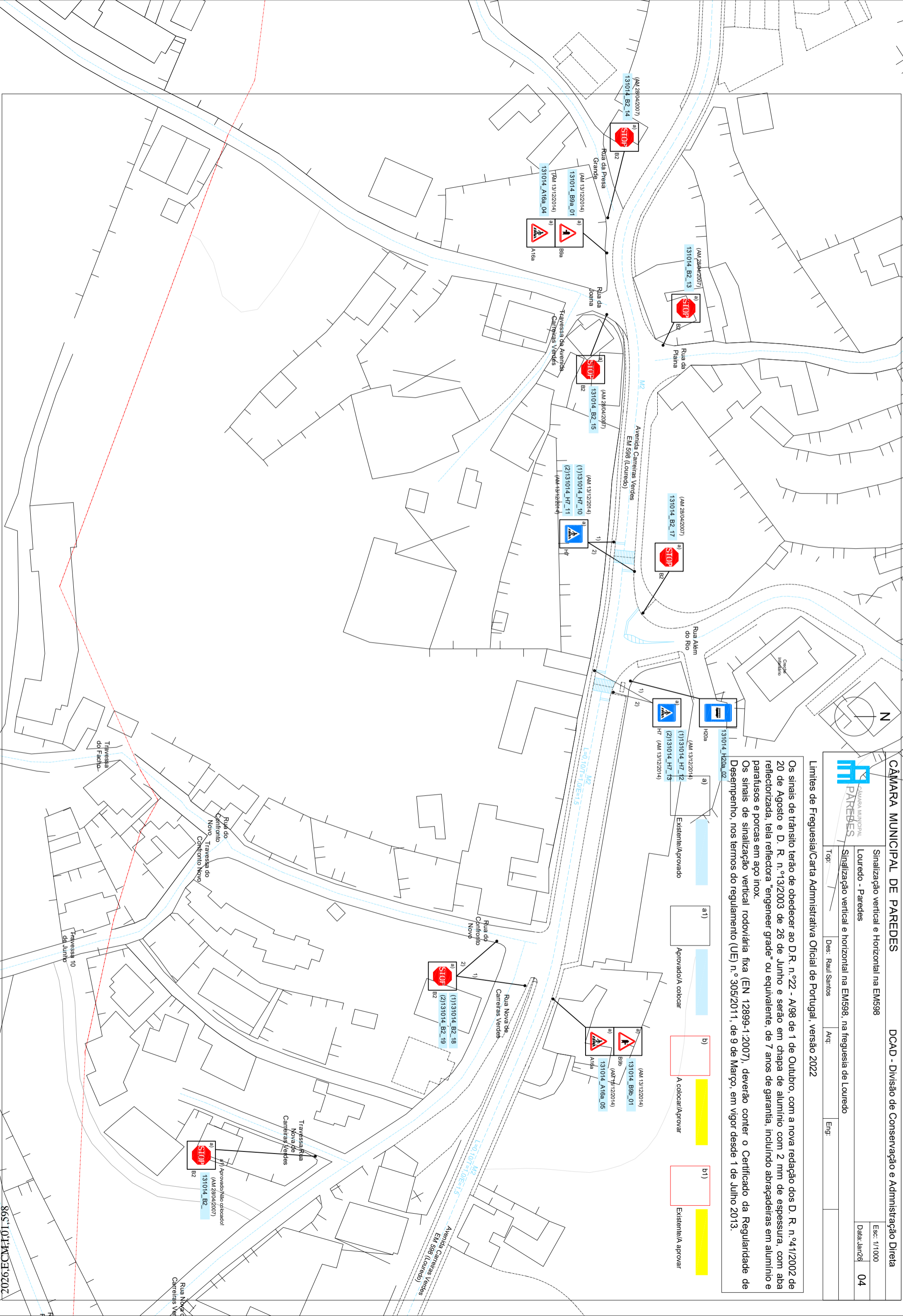
Top: Eng: Arq: Des: Raul Santos


Limites de Freguesia/Carta Administrativa Oficial de Portugal, versão 2022

Os sinais de trânsito terão de obedecer ao D.R. n.º22 - A/98 de 1 de Outubro, com a nova redação dos D. R. n.º4/1/2002 de 20 de Agosto e D. R. n.º13/2003 de 26 de Junho e serão em chapa de alumínio com 2 mm de espessura, com aba reflectorizada, tela reflectora "engeneer grade" ou equivalente, de 7 anos de garantia, incluindo abraçadeiras em alumínio e parafusos e porcas em aço inox.

Os sinais de sinalização vertical rodoviária fixa (EN 12899-1:2007), deverão conter o Certificado da Regularidade de Desempenho, nos termos do regulamento (UE) n.º 305/2011, de 9 de Março, em vigor desde 1 de Julho 2013.

	a)		a1)		b)		b1)
H20a		Aprovado/A colocar		A colocar/Aprovar		Existente/A aprovar	
(AM 13/12/2014)		(1)131014_H7_12		(2)131014_H7_13		HT (AM 13/12/2014)	



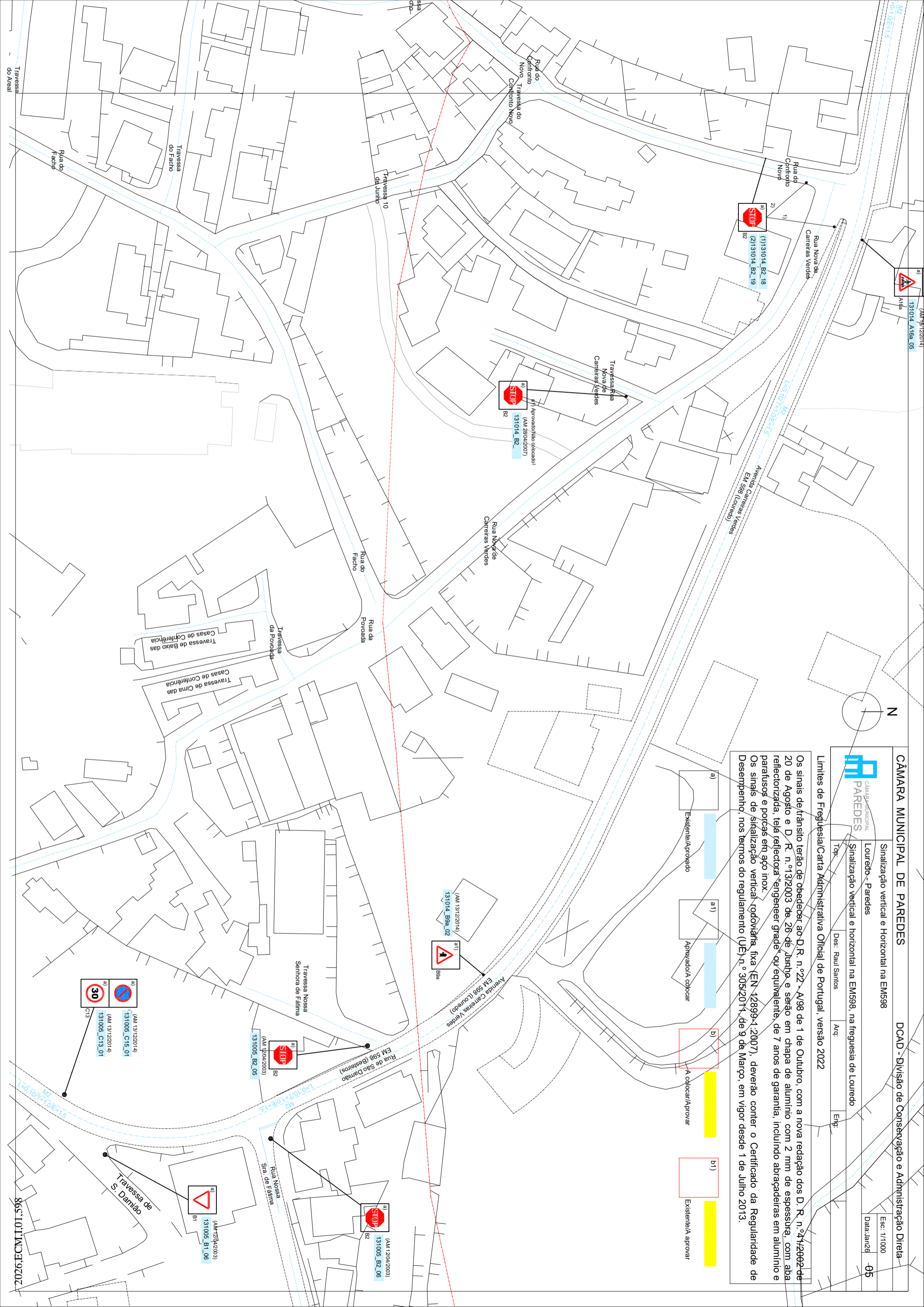
 <p>CÂMARA MUNICIPAL PAREDES</p>	<p>Sinalização vertical e Horizontal na EM598</p>	<p>Esc: 1/1000</p>
<p>Louredo - Paredes</p>	<p>Sinalização vertical e horizontal na EM598, na freguesia de Louredo</p>	<p>Data: Jan26</p>
<p>Des: Raul Santos</p>	<p>Arq:</p>	<p>05</p>
<p>Eng:</p>	<p>Eng:</p>	

Limites de Freguesia/Carta Administrativa Oficial de Portugal, versão 2022

Os sinais de trânsito terão de obedecer ao D.R. n.º22 - A/98 de 1 de Outubro, com a nova redação dos D. R. n.º2/12/002 de 20 de Agosto e D. R. n.º13/2003 de 26 de Junho e serão em chapa de alumínio com 2 mm de espessura, com aba reflectorizada, tela reflectora "engenharia grade" ou equivalente, de 7 anos de garantia, incluindo abraçadeiras em alumínio e parafusos e porcas em aço inox.

Os sinais de sinalização vertical rodoviária, fixa (EN 12899-1:2007), deverão conter o Certificado da Regularidade de Desempenho, nos termos do regulamento (UE) n.º 305/2011, de 9 de Março, em vigor desde 1 de Julho 2013.

			
<p>Existente/Aprovado</p>	<p>Aprovado/A colocar</p>	<p>A colocar/Aprovar</p>	<p>Existente/A aprovar</p>







Sinalização vertical e horizontal na EM598

Besteiros, freguesia de Paredes

Sinalização vertical e horizontal na EM598, Besteiros, freguesia de Paredes

Top:

Des.: Raul Soares

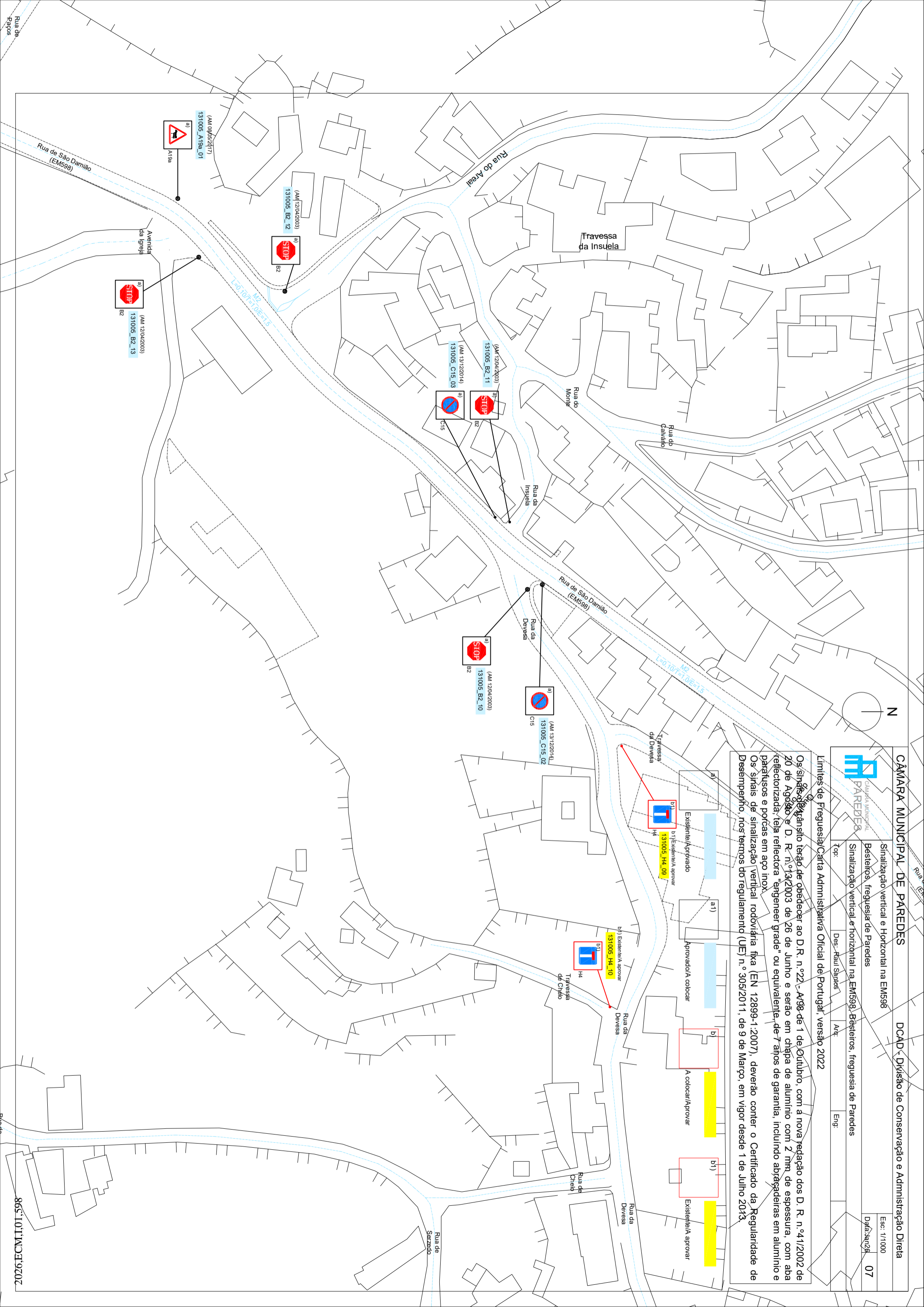
Aut.:

Eng.:

Limites de Freguesia/Carta Administrativa Oficial de Portugal, versão 2022

Os sinais de trânsito terão de obedecer ao D.R. n.º 22 - A/98 de 1 de Outubro, com a nova redação dos D. R. n.º 4/12/2002 de 20 de Agosto e D. R. n.º 13/2003 de 26 de Junho e serão em chapa de alumínio com 2 mm de espessura, com aba reflectorizada, tela reflectora "engeneer grade" ou equivalente, de 7 anos de garantia, incluindo abajzadeiras em alumínio e parafusos e porcas em aço inox.

Os sinais de sinalização vertical rodoviária fixa (EN 12899-1:2007), deverão conter o Certificado da Regularidade de Desempenho, nos termos do regulamento (UE) n.º 305/2011, de 9 de Março, em vigor desde 1 de Julho 2013.





Sinalização vertical e Horizontal na EM598  
Besteiros, freguesia de Paredes

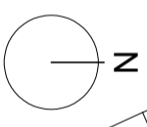
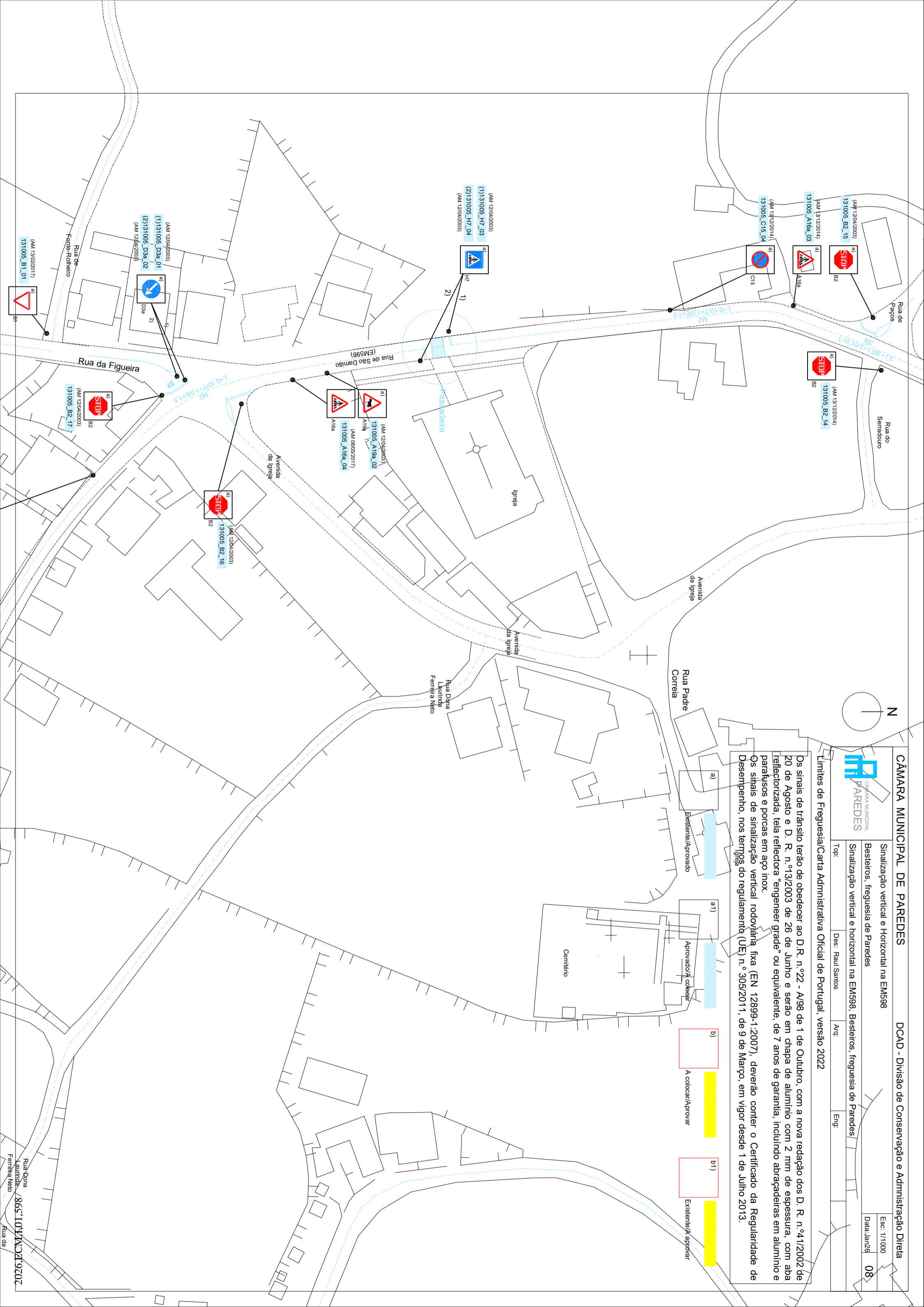
Esc: 1/1000  
Data: Jan24  
08

Limites de Freguesia/Carta Administrativa Oficial de Portugal, versão 2022

Sinalização vertical e horizontal na EM598. Besteiros, freguesia de Paredes/  
Top: Des: Raul Santos Arq: Eng:

Os sinais de trânsito terão de obedecer ao D.R. n.º22 - A/98 de 1 de Outubro, com a nova redação dos D. R. n.º4/1/2002 de 20 de Agosto e D. R. n.º13/2003 de 26 de Junho e serão em chapa de alumínio com 2 mm de espessura, com aba reflectorizada, tela reflectora "engineer grade" ou equivalente, de 7 anos de garantia, incluindo abraçadeiras em alumínio e parafusos e porcas em aço inox.  
Os sinais de sinalização vertical rodoviária fixa (EN 12899-1:2007), deverão conter o Certificado da Regularidade de Desempenho, nos termos do regulamento (UE) n.º 305/2011, de 9 de Março, em vigor desde 1 de Julho 2013.

b) A colocar/Aprovar  
b1) Existente/A aprovar



Qtd Sinais	Qtd Postes	ID SIG	CÓDIGO SINAL	TIPO de SINAL	LOCALIZAÇÃO	FREGUESIA	DATA de aprov. Ass. Câmara	DIMENSÃO	de Color	OCADO	DESCRIÇÃO:
				Sinalização vertical							
1	1		131009_B1_13	Cedência de Passagem	Travessa Alvaro Pereira	Cristelo	Aprovar	70			No final da Travessa Alvaro Pereira, no entroncamento com a Rua Alvaro Pereira
1	1		131009_B2_24	STOP	Via designada como Cristelo 3	Cristelo	Aprovar	70			No final da via designada como Cristelo 3, no entroncamento com a Rua Casimiro Neto da Silva
1	1		131009_H4_03	Via pública sem saída	Rua Fernando Silva	Cristelo	Aprovar	70			No início da Rua Fernando Silva, após entroncamento com a Rua Casimiro Neto da Silva
1	1		131009_H4_04	Via pública sem saída	Rua Eduardo Bessa	Cristelo	Aprovar	70			No início da Rua Eduardo Bessa, após entroncamento com a Rua Casimiro Neto da Silva
1	1		131009_H4_05	Via pública sem saída	Rua de Perletieiro	Cristelo	Aprovar	70			No início da Rua de Perletieiro, após entroncamento com a Rua Casimiro Neto da Silva
1	1		131009_H4_06	Via pública sem saída	Rua da Pedreira	Cristelo	Aprovar	70			No início da Rua da Pedreira, após entroncamento com a Rua Casimiro Neto da Silva
1	1		131009_H4_07	Via pública sem saída	Travessa Casimiro Neto da Silva	Cristelo	Aprovar	70			No início da Travessa Casimiro Neto da Silva, após entroncamento com a Rua Casimiro Neto da Silva
1	1		131009_H7_13	Passagem para Peões	Rua Casimiro Neto da Silva	Cristelo	Aprovar	70			Na Rua Casimiro Neto da Silva, aproximadamente 30m após entroncamento pelo lado esquerdo com a Rua Eduardo Bessa, antes da passadeira
1	1		131009_H7_14	Passagem para Peões	Rua Casimiro Neto da Silva	Cristelo	Aprovar	70			Na Rua Casimiro Neto da Silva, aproximadamente 40m após entroncamento pelo lado esquerdo com a Rua Eduardo Bessa, antes da passadeira
1	1		131009_H7_15	Passagem para Peões	Rua Casimiro Neto da Silva	Cristelo	Aprovar	70			Na Rua Casimiro Neto da Silva, antes da passadeira situada entre a Rua da Pedreira e a Rua da Cabine
1	1		131009_H7_16	Passagem para Peões	Rua Casimiro Neto da Silva	Cristelo	Aprovar	70			Na Rua Casimiro Neto da Silva, antes da passadeira situada entre a Rua da Pedreira e a Rua da Cabine
1	0		131009_O7a_07	Baliza de Posição	Rua Ana Gaspar da Silva	Cristelo	Aprovar				No final da Rua Ana Gaspar da Silva, no entroncamento com a Rua Casimiro Neto da Silva
1	0		131009_O7a_08	Baliza de Posição	Rua Ana Gaspar da Silva	Cristelo	Aprovar				No final da Rua Ana Gaspar da Silva, no entroncamento com a Rua Casimiro Neto da Silva
13	11			Contagem Sinais/Postes							

Qtd Sinais	Qtd Postes	ID SIG	CÓDIGO SINAL	TIPO de SINAL	LOCALIZAÇÃO	FREGUESIA	DATA Aprov. Ass. Câmara	DIMENSÃO	DATA de Colocação	COLOCADO por:	DESCRIÇÃO:
				Sinalização Vertical							
1	1		131005 H4 07	Via Pública sem saída	Travessa da Boavista	Besteiros	Aprovar	70			Na Travessa da Boavista, após entroncamento pelo lado esquerdo com a Rua do Monte
1	1		131005 H4 08	Via Pública sem saída	Travessa do Monte	Besteiros	Aprovar	70			No início da Travessa do Monte, após entroncamento com a Rua do Monte
1	1		131005 H4 09	Via Pública sem saída	Travessa da Devesa	Besteiros	Aprovar	70			No início da Travessa da Devesa, após entroncamento com a Rua da Devesa
1	1		131005 H4 10	Via Pública sem saída	Travessa de Chelo	Besteiros	Aprovar	70			No início da Travessa de Chelo, após entroncamento com a Rua da Devesa
4	4		Total Sinais/Postes								