

2ª Etapa / 2ème Etape: Paredes / Mondim de Basto - 167 Km








































29.09.2020 - Terça feira / Mardi













































Partida / Départ: Abertura Zona 0 (Staff Partida) / Ouverture Zone 0 (Staff Départ) - 09:30




Partida / Départ: Abertura Zona 0 (Organização e Equipas) / Ouverture Zone 0 (Organisation et Equipes) - 10:00

Partida / Départ: Encerramento Zona 0 / Fermeture Zone 0 - 11:30

Partida / Départ: Abertura Zona 1 / Ouverture Zone 1 - 11:00

Alt.	Percurso / Parcours			» Km	Km »	33 km/h	35 km/h
	Partida Simbólica / Départ Fictif: Paredes - Parque da Cidade de Paredes			3,6		12:30	12:30
	À dta. p/ Av. das Comunidades, Pela esq. p/ Inversão Sentido - Av. das Comunidades, Rua da Igreja Velha, Rotunda à dta. p/ centro (N15), Rotunda à dta. p/ Av. da República, À dta. p/ Praça José Guilherme, À esq. p/ Rua Dr. José Mendes Moreira, À esq. p/ Praça José Guilherme, À dta. p/ Rua 1º de Dezembro, Rotunda em frente p/ Porto N15, Rotunda (Intermarché) em frente p/ Porto, N15						
168	Partida Real / Départ Réel: N15 (após rotunda do Intermarché)			0	167	12:40	12:40
302	Rotunda (Familia-Baltar) em frente p/ Porto, N15			4,6	162,4	12:48	12:47
150	Rotunda à dta. p/ Gandra - Rebordosa - Zona Industrial			9,2	157,8	12:56	12:55
145	Rotunda (Igreja) em frente p/ Zona Industrial			10	157	12:58	12:57
148	À dta. p/ Zona Industrial Início subida / Début col			10,2	156,8	12:58	12:57
236	PM 4ª cat / Col 4ème cat - rotunda (Antarte) em frente			11,6	155,4	13:01	12:59
153	À esq. p/ Lordelo, Ponte s/ Rio Ferreira			13	154	13:03	13:02
152	À dta. p/ Lordelo (centro), N209			13,1	153,9	13:03	13:02
210	Rotunda (Ribeiro da Silva) à dta. p/ Rebordosa, M602			15,4	151,6	13:08	13:06
187	Rotunda à esq. p/ Rebordosa, M602			15,8	151,2	13:08	13:07
197	Rotunda (Alameda) em frente p/ Rua da Igreja			16,6	150,4	13:10	13:08
231	Stop - em frente p/ Rebordosa, M602			17,5	149,5	13:11	13:10
233	Rotunda (Marceneiro) à dta. p/ Rebordosa (centro)			17,6	149,4	13:12	13:10
215	Rotunda em frente p/ Av. Bombeiros Voluntários			19	148	13:14	13:12
241	Rotunda à esq. p/ Gandra - Porto			19,6	147,4	13:15	13:13
250	Pela esq. (Sentido Proibido!!), Rua de S. Tiago			20,1	146,9	13:16	13:14
299	À esq. p/ Paredes - Vandoma, N15 (Ponto de contacto / Point de contact)			22,8	144,2	13:21	13:19
299	Rotunda (Familia-Baltar) em frente p/ Paredes, N15			24,9	142,1	13:25	13:22
169	Rotunda (Intermarché) em frente p/ Paredes (centro), N15			29,6	137,4	13:33	13:30
171	Rotunda em frente p/ Penafiel - N15, Av. Comendador Abilio Seabra			30,9	136,1	13:36	13:32

170	Meta Volante - Paredes (junto ao Centro Saúde)			31,2	135,8	13:36	13:33
163	Rotunda à esq. p/ Penafiel, Av. Francisco Sá Carneiro			31,4	135,6	13:37	13:33
153	Rotunda em frente p/ Penafiel, Av. Francisco Sá Carneiro			31,9	135,1	13:38	13:34
148	Rotunda à dta. p/ Penafiel, N15			32	135	13:38	13:34
153	Rotunda (Motociclista) em frente p/ Penafiel, N15			32,9	134,1	13:39	13:36
195	Rotunda (Terras do Vinho Verde) em frente p/ Penafiel (centro), N15			33,7	133,3	13:41	13:37
223	Rotunda (Escritaria) em frente p/ centro, N15			34,2	132,8	13:42	13:38
245	Rotunda (Abraço do Povo) à esq. p/ centro, N15			34,9	132,1	13:43	13:39
296	Rotunda em frente p/ centro, N15			35,9	131,1	13:45	13:41
298	Rotunda em frente p/ Amarante, N15			37,1	129,9	13:47	13:43
350	Rotunda em frente p/ Amarante - Santa Marta			38,3	128,7	13:49	13:45
378	Rotunda em frente p/ Amarante, N15			42,9	124,1	13:58	13:53
320	Rotunda em frente p/ Amarante, N15			46,6	120,4	14:04	13:59
345	Trovoada			48,9	118,1	14:08	14:03
335	Rotunda em frente p/ Amarante, N15			50	117	14:10	14:05
443	Alto da Lixa			56,5	110,5	14:22	14:16
435	Rotunda à dta. p/ Amarante, N15			57,2	109,8	14:24	14:18
174	Rotunda em frente p/ Amarante, N15			63,3	103,7	14:35	14:28
149	Rotunda em frente p/ Amarante, N15			65,3	101,7	14:38	14:31
110	Rotunda em frente p/ Amarante, N15			66,3	100,7	14:40	14:33
110	Rotunda em frente p/ Amarante, N15			66,5	100,5	14:40	14:34
111	Meta Volante - Amarante (junto aos Bombeiros)			66,6	100,4	14:41	14:34
110	Rotunda (Vinha) em frente p/ Vila Real, N15			68,6	98,4	14:44	14:37
258	Várzea Início subida / Début col			75,2	91,8	14:56	14:48
365	Revilhão			80,7	86,3	15:06	14:58
396	Candemil			82,2	84,8	15:09	15:00
886	Pousada			93,7	73,3	15:30	15:20
1018	PM 1ª cat / Col 1ère cat - Serra do Marão			96	71	15:34	15:24
812	Boavista			100,4	66,6	15:42	15:32
718	Rotunda à esq. p/ Campeã, N304			102,7	64,3	15:46	15:36
712	Campeã Zona verde / Zone vert Abertura Abastecimento / Zone Ravitaillement			103,5	63,5	15:48	15:37
720	Início subida / Début col			105,6	61,4	15:52	15:41
764	Aveção do Cabo			106,7	60,3	15:54	15:42
918	PM 4ª cat / Col 4ème cat - Velão			110,7	56,3	16:01	15:49
385	Ermelo (placa)			121,7	45,3	16:21	16:08
380	À dta. p/ Ermelo - Barreiro - Fervença, M1202 Início subida / Début col			121,8	45,2	16:21	16:08
701	Fervença			127,3	39,7	16:31	16:18
707	Ponte			128,5	38,5	16:33	16:20

797	À dta. p/ Barreiro	→	▲	129,5	37,5	16:35	16:22
1019	PM 1ª cat / Col 1ère cat - Barreiro			131,7	35,3	16:39	16:25
968	Ponte			133,6	33,4	16:42	16:29
967	Cruzamento à esq. p/ Anta, N312-1	←	▲	133,7	33,3	16:43	16:29
938	Anta			137	30	16:49	16:34
911	À dta. p/ Mondim - Bobal, M1344	→	▲	137,4	29,6	16:49	16:35
729	À dta. p/ Mondim - Bilhó, M1191-1	→	▲	141	26	16:56	16:41
642	Vilarinho			145,8	21,2	17:05	16:49
448	Vilar de Ferreiros			149,5	17,5	17:11	16:56
216	Pela esq. p/ sentido proibido	←	▲	155,3	11,7	17:22	17:06
211	Mondim de Basto, à dta. p/ Sra. da Graça, N312	→	▲	155,4	11,6	17:22	17:06
212	Rotunda em frente p/ Sra. da Graça, N312		▲	155,5	11,5	17:22	17:06
211	Meta Volante - Mondim de Basto			155,8	11,2	17:23	17:07
292	À dta. p/ Sra. da Graça	→	▲	158,9	8,1	17:28	17:12
898	Meta Final / Arrivée: Mondim de Basto - Alto Sra. Graça PM 1ª cat / Col 1ère cat			167	0	17:43	17:26

Chegada / Arrivée: Abertura Zona 0 (Staff Chegada) / Ouverture Zone 0 (Staff Arrivée) - 14:25

Chegada / Arrivée: Abertura Zona 0 (Organização e Equipas) / Ouverture Zone 0 (Organisation et Equipes) - 14:55

Chegada / Arrivée: Abertura Zona 1 / Ouverture Zone 1 - 15:25