

-18000

-17000

174700

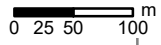
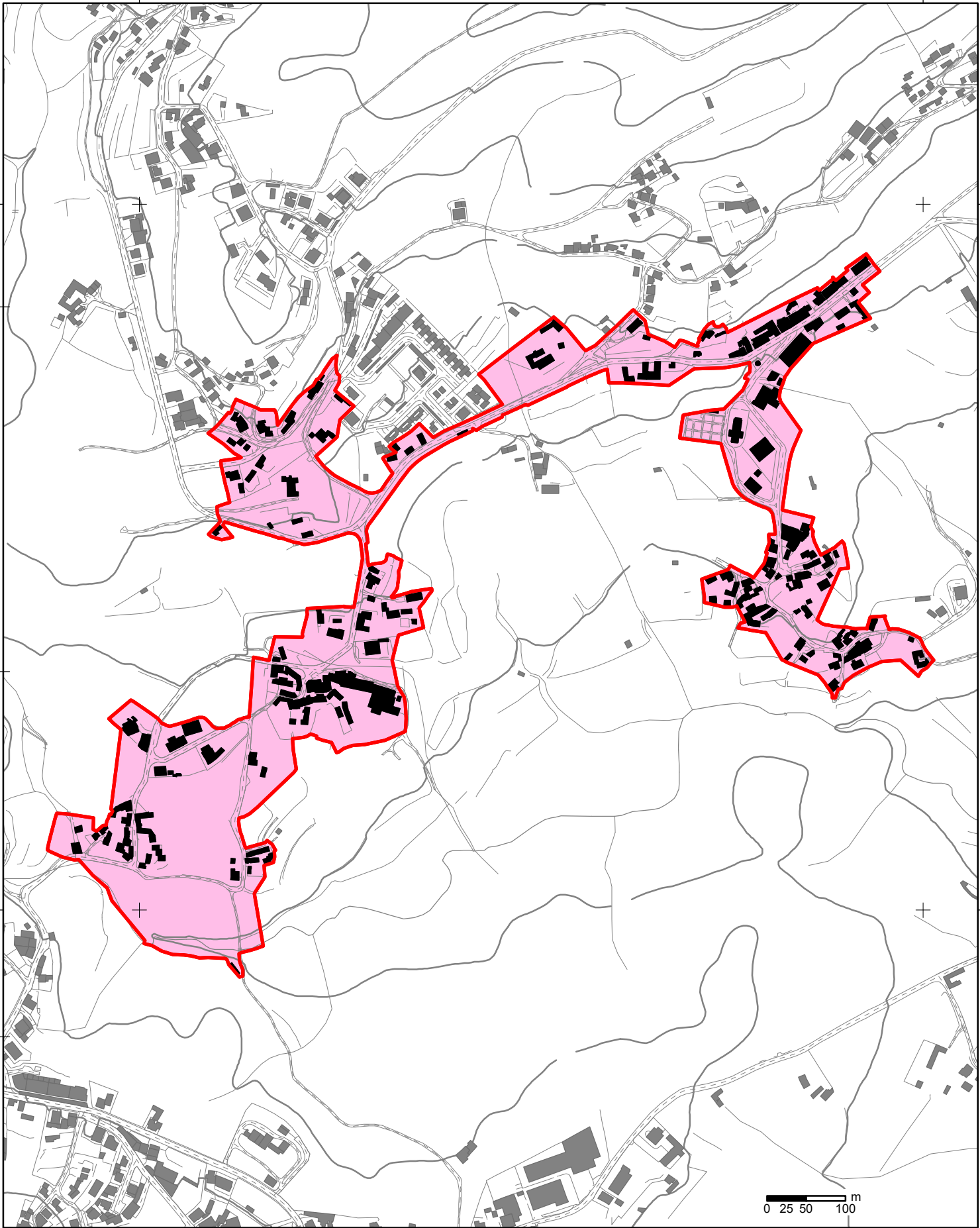
174700

173800

173800

-18000

-17000



**ÁREA DE REABILITAÇÃO URBANA DE LOUREDO**

**Proposta de Delimitação**




Equidistância das curvas de nível: 5 m  
 Sistema de referência: ETRS89-PT-TM06  
 Projeção Cartográfica: Transversal de Mercator  
 Exatidão Posicional: 0,75 m em Planimetria e 1,0 em Altimetria  
 Exatidão Temática: 95%  
 Precisão Posicional Nominal das Saídas Gráficas: 1 m  
 Entidade Proprietária da Cartografia: Câmara Municipal de Paredes  
 Entidade Provedora da Cartografia e Data de Edição: Geométrica SA, 2011  
 Número da Homologação da Cartografia: Processo n.º 174  
 Data da Homologação da Cartografia: novembro de 2012



1:6 393 DP | LC agosto 2019 01

**LEGENDA :**

 ARU de Louredo